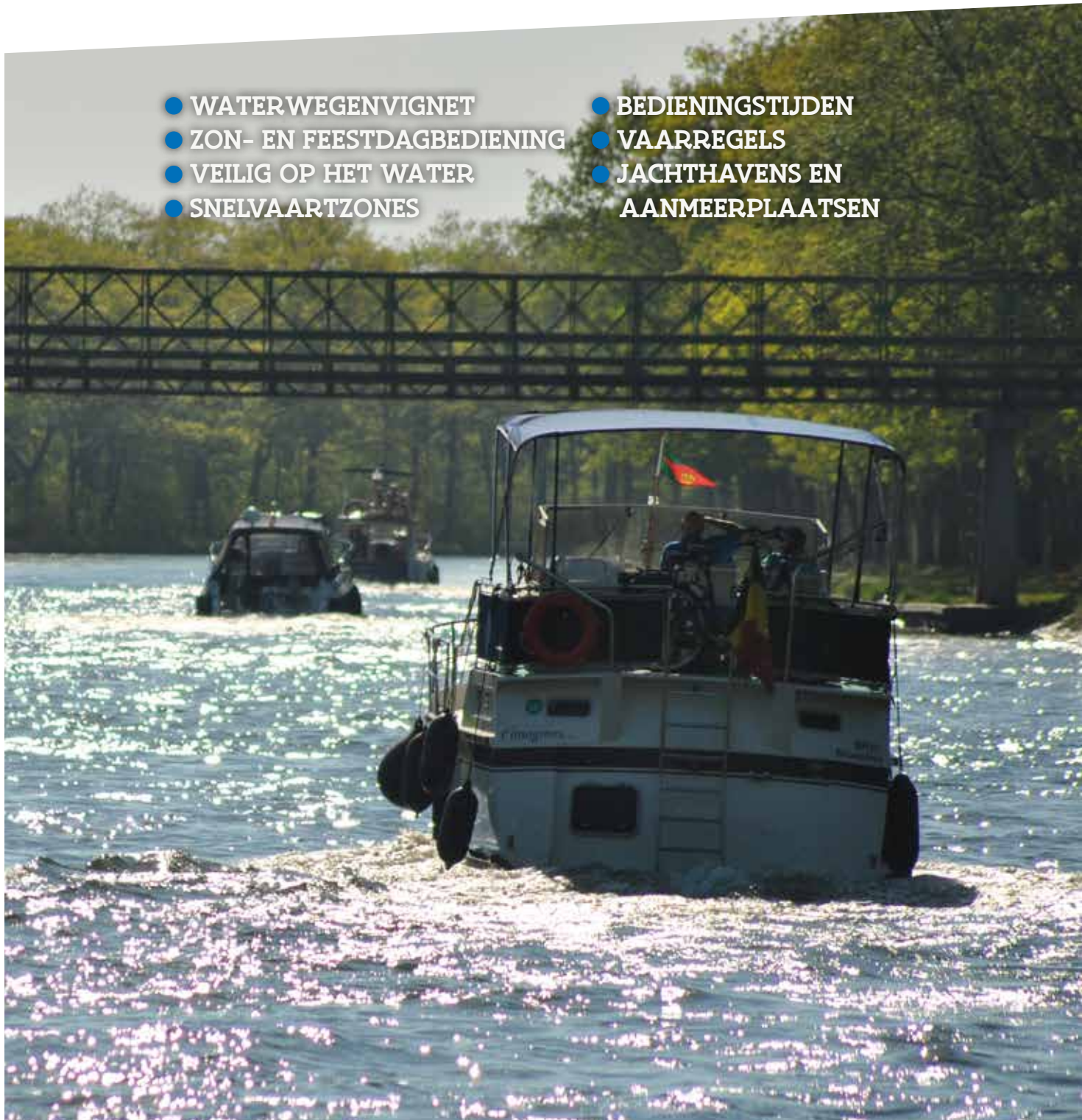


20  
18

# WATERRECREATIE

OP DE VLAAMSE WATERWEGEN

- WATERWEGENVIGNET
- ZON- EN FEESTDAGBEDIENING
- VEILIG OP HET WATER
- SNELVAARTZONES
- BEDIENINGSTIJDEN
- VAARREGELS
- JACHTHAVENS EN AANMEERPLAATSEN



[WWW.VLAAMSEWATERWEG.BE](http://WWW.VLAAMSEWATERWEG.BE)

NEDERLANDS





## INHOUDSTAFEL

Inhoudstafel en inleiding.....	p. 2
Wat heb je nodig?.....	p. 4
Het waterwegenvignet.....	p. 6
Kaart zon- en feestdagbediening.....	p. 8
In de kijker.....	p. 9
<b>Veilig op het water</b>	
- Samen varen.....	p. 10
- Gevaarlijke goederen.....	p. 11
- Reddingsvest.....	p. 12
- Noodgevallen.....	p. 13
<b>Q&amp;A.....</b>	<b>p. 14</b>
<b>Kaart kano, kajak en SUP.....</b>	<b>p. 16</b>
<b>Kaart snelvaartzones.....</b>	<b>p. 17</b>
<b>Bedieningstijden.....</b>	<b>p. 20</b>
<b>Contactgegevens beheerders.....</b>	<b>p. 48</b>
<b>Alfabetische index bedieningstijden.....</b>	<b>p. 49</b>
<b>Interessante publicaties en nuttige adressen.....</b>	<b>p. 50</b>

### Uitneembare binnenflap

- Vaarregels
- Jachthavens en aanmeerplaatsen

# BESTE PLEZIERVAARDER

Vlaanderen telt meer dan 1.000 km bevaarbare waterwegen. Als waterwegbeheerder zetten we volop in op een multifunctioneel gebruik hiervan. Met De Vlaamse Waterweg nv willen we het aandeel van vervoer via de binnenvaart aanzienlijk vergroten en willen we wateroverlast en watertekorten beter beheersen. We willen ook de veelzijdigheid van onze waterwegen nog beter tot haar recht laten komen en de aantrekkelijkheid van onze waterwegen voor stedelijke en gemeentelijke ontwikkelingen, recreatie, toerisme en natuurbeleving vergroten.

In deze brochure besteden we specifieke aandacht aan de pleziervaart. Zowel het versterken van de natuur- en landschappelijke waarde als de verbeterde infrastructuur hebben ervoor gezorgd dat de Vlaamse waterwegen in de afgelopen jaren ideaal zijn geworden voor waterrecreatie in al haar facetten. We ondervinden een aanhoudende interesse in de brede waaier aan recreatieve mogelijkheden die de waterweg te bieden heeft. Dat kan ook niet anders, want het is heerlijk vertoeven op het water!

Er zijn qua recreatie heel wat activiteiten mogelijk: kanovaren, waterskiën, toervaren en nog veel meer. Je hoeft bovendien geen eigen vaartuig te bezitten; je kan er ook een huren of genieten van een tocht met een van de vele rondvaartschepen.

De kronkelende waterwegen brengen je langs pittoreske dorpjes, ongerept platteland, kastelen, middeleeuwse stadskernen, natuurgebieden en toeristische topattracties. Allemaal bereikbaar op dat onvergelijkbaar ontspannende ritme van de waterweg.

Deze brochure staat vol informatie over de mogelijkheden voor het recreatieve gebruik van de waterweg. Je vindt hier naast info over VisuRIS ook de bedieningstijden voor sluizen en beweegbare bruggen, overzichtskaartjes, enkele belangrijke vaarregels en een overzicht van wat je nodig hebt om te mogen varen in Vlaanderen. Ook geven we telkens aan waar je meer info kan vinden. Deze gegevens helpen je om je route op de waterweg zonder hinder vlot en veilig te kunnen volgen.

**Alle informatie uit deze brochure en de actuele bedieningstijden vind je ook op [www.vlaamsewaterweg.be](http://www.vlaamsewaterweg.be) en [www.VisuRIS.be](http://www.VisuRIS.be).**

Heb je toch nog vragen of opmerkingen over een bepaalde waterweg? Aarzel dan niet om ons te contacteren.

Wij wensen je alvast veel plezier toe op de Vlaamse wateren!



**De Vlaamse Waterweg nv** (fusie van nv De Scheepvaart en Waterwegen en Zeekanaal NV) beheert en exploiteert de waterwegen als een krachtig netwerk dat bijdraagt aan de economie, welvaart en leefbaarheid van Vlaanderen. De Vlaamse Waterweg nv versterkt het vervoer via de binnenvaart, zorgt voor waterbeheersing en vergroot de aantrekkelijkheid van de waterwegen voor recreatie, toerisme en natuurbeleving. Vanuit de maatschappelijke zetel in Hasselt en afdelingen in Willebroek, Brussel, Antwerpen, Merelbeke en Mol werken ongeveer 1.350 personeelsleden van onze organisatie aan een slim, veelzijdig en welverwend waterwegennet. Kijk voor meer informatie op [www.vlaamsewaterweg.be](http://www.vlaamsewaterweg.be) of volg ons op Facebook en Twitter.



## VISURIS

De Vlaamse Waterweg stelt je graag VisuRIS voor. Niet alleen een must voor de beroepsvaart, maar ook een nuttige tool voor de pleziervaart.

In VisuRIS kan je alle relevante informatie overzichtelijk online raadplegen, altijd en overal. Zo kan je aan de hand van onze handige routeplanner de vlotste vaarweg uitstippelen en kom je ook verder in de brochure tal van praktische tips en hulplijnen tegen.

De pleziervaart vraagt, VisuRIS antwoordt. [www.VisuRIS.be](http://www.VisuRIS.be)

# WAT HEB JE NODIG OM TE MOGEN VAREN IN VLAANDEREN?

## BINNENVAARTREGLEMENTERING IN BELGIË

In 2014 vond er in België een zesde staatshervorming plaats. Voor de pleziervaart betekende dit dat de algemene scheepvaartreglementering geregionaliseerd werd. De gewesten, waaronder Vlaanderen, zijn hier vandaag verantwoordelijk voor. Toch behield ook de federale overheid een belangrijke bevoegdheid betreffende pleziervaart: zij is onder andere verantwoordelijk voor de uitrusting en registratie van vaartuigen alsook voor de vaarbrevetten.

## SCHEEPVAARTREGLEMENTERING

### ALGEMENE REGLEMENTERING

De algemene reglementering van toepassing op het overgrote gedeelte van de waterwegen:

*Algemeen Politierglement voor de Scheepvaart op de Binnenwateren (APSB)*

*Algemeen reglement der scheepvaartwegen van het koninkrijk (ARSK)*

Deze algemene reglementering is gebaseerd op de CEVNI 4 (Code Européen des Voies de Navigation Intérieure).

De reglementering is dus in overeenstemming met omliggende landen. Let op: afwijkingen zijn mogelijk.

### SPECIFIEKE REGLEMENTERING

Op een aantal waterwegen is een apart reglement van toepassing:



WATERWEG	REGLEMENT
1 → Volle zee en de wateren die daarmee in verbinding staan	Internationale bepalingen ter voorkoming van aanvaringen op zee
2 → Belgische territoriale zee, kusthavens en stranden	Politie- en scheepvaartreglement voor de Belgische territoriale zee, kusthavens en stranden
3 → Kanaal Gent-Terneuzen	Scheepvaartreglement voor het kanaal van Gent naar Terneuzen
4 → Beneden-Zeeschelde	Politierglement van de Beneden-Zeeschelde Scheepvaartreglement van de Beneden-Zeeschelde
5 → Kanaal Brussel-Schelde	Scheepvaartreglement voor het kanaal Brussel-Schelde
6 → Gemeenschappelijke Maas	Scheepvaartreglement Gemeenschappelijke Maas



Voor de meeste waterwegen bestaat er een bijzonder reglement dat plaatsgebonden operationele bepalingen omvat: Bijzondere reglementen van sommige scheepvaartwegen.

De voorbije jaren publiceerde de waterwegbeheerder verschillende scheepvaartberichten (nts-berichten) die een langdurig karakter hebben. Om onze klanten in een oogopslag een volledig overzicht te geven, worden alle langdurige nts-

berichten voortaan samengevoegd in 1 document met als titel Algemene Tijdelijke Voorschriften voor de waterweggebruiker.

De waterwegbeheerder kan tijdelijk berichten communiceren onder de vorm van een scheepvaartbericht.

In het midden van deze brochure kan je een samenvattend overzicht vinden van de vaarregels.

#### MEER WETEN

Online verzamelden we alle info en teksten voor je op [www.VisuRIS.be/scheepvaartreglementering](http://www.VisuRIS.be/scheepvaartreglementering).

#### OVERIGE REGLEMENTERING

Zie alle info op [www.VisuRIS.be/reglementeringpleziervaart](http://www.VisuRIS.be/reglementeringpleziervaart).

WAT	INDIEN	VERANTWOORDELIJKE OVERHEID
<b>BESTUURDER</b>		
Stuurbrevet of ICC	Lengte $\geq$ 15 m OF snelheid $>$ 20 km/h	FOD Mobiliteit en Vervoer, Secretariaat stuurbrevet-ten pleziervaart, Natiënkaai 5, 8400 Oostende, 0032 (0)59 56 14 80, <a href="mailto:yachting@mobilit.fgov.be">yachting@mobilit.fgov.be</a>
Certificaat radiotelefonist	Marifoon	Belgisch Instituut voor Postdiensten en Telecommunicatie, Ellipse Building – Gebouw C, Dienst BMR, Koning Albert-II laan 35, 1030 Brussel, 0032 (0)2 226 88 53 en 57 (tussen 09 uur en 12 uur), <a href="mailto:BMR@bipt.be">BMR@bipt.be</a>
<b>VAARTUIG</b>		
Immatriculatie	Klein vaartuig (romplengte $<$ 20 m), uitgezonderd: wedstrijdvaartuig, kano en kajak, gondel en waterfiets, zeilplank, surfplank, opblaasbare boot niet geschikt voor motor, vlot, romplengte $<$ 2,5 m tenzij waterscooter	<b>FOD Mobiliteit en Vervoer</b> , <a href="mailto:registration.yachting@mobilit.fgov.be">registration.yachting@mobilit.fgov.be</a> , 0032 (0)2 277 35 31 <b>Loket pleziervaart Brussel</b> , Vooruitgangstraat 56, 1210 Brussel Loketuren: dinsdag en vrijdag van 9u00 tot 11u45 <b>Loket pleziervaart Oostende</b> , Natiënkaai 5, 8400 Oostende Loketuren: dinsdag en donderdag van 9u00 tot 11u45 <b>Loket pleziervaart Gent</b> , Port Arthurlaan 12, 9000 Gent Loketuren: dinsdag en donderdag van 9u00 tot 11u45 <b>Pleziervaart Antwerpen</b> , Posthoflei 5, 2600 Antwerpen (Berchem) geen loket
Snelheidsnummer	Snelheid $>$ 20 km/u	
Vlaggenbrief*	2,5 m $\leq$ lengte $\leq$ 24 m, uitgezonderd: kajaks, waterfietsen en hengelen op zee met betalende passagiers ***	
Meetbrief binnenvaart	Lengte $\geq$ 20 m	FOD Mobiliteit en Vervoer, Pleziervaartcommissie, 0032 (0)59 33 95 00 (afspraken), <a href="mailto:pleziervaartcommissie@mobilit.fgov.be">pleziervaartcommissie@mobilit.fgov.be</a> (afspraken)
Communautair certificaat	Lengte $\geq$ 20 m	
Certificaat van deugdelijkheid*	Commerciële vlaggenbrief	
Verklaring van overeenstemming	Pleziervaartuigen: 2,5 m $\leq$ lengte $\leq$ 24 m *** EN in de handel na 16.06.1998 Waterscooters: lengte $<$ 4 m EN in de handel na 01.01.2006	FOD Mobiliteit en Vervoer, Scheepvaartcontrole Pleziervaart, Natiënkaai 5, 8400 Oostende, 0032(0)59 33 95 09 of 0032(0)59 33 95 02, <a href="mailto:yachting@mobilit.fgov.be">yachting@mobilit.fgov.be</a>
Belasting inverkeerstelling*	Lengte $>$ 7,5 m	Vlaamse Belastingdienst, Afdeling Taxatie, Vaartstraat 16, 9300 Aalst, <a href="mailto:datastewards@fb.vlaanderen.be">datastewards@fb.vlaanderen.be</a> , <a href="http://belastingen.vlaanderen.be/boten">http://belastingen.vlaanderen.be/boten</a>
Vergunning radio-elektrische apparatuur	Marifoon	Belgisch Instituut voor Postdiensten en Telecommunicatie (BIPT), Ellipse Building – Gebouw C, Koning Albert II-laan 35, 1030 Brussel, 0032(0)2 226 88 88, <a href="mailto:info@bipt.be">info@bipt.be</a>
Waterwegenvignet**	Lengte $>$ 6 m OF snelheid $>$ 20 km/h	De Vlaamse Waterweg nv

\* Enkel van toepassing op Beneden-Zeeschelde, Haven van Gent, Kanaal Gent-Terneuzen, Zeebrugge-Brugge, Oostende-Brugge

\*\* Er is geen waterwegenvignet nodig op de Beneden-Zeeschelde, de Grensleie, de Schelde-Rijnverbinding en de gemeenschappelijke Maas.

\*\*\* vaartuigen langer dan 24 m, deze die hengelen op zee met passagiers en deze die meer dan 12 betalende passagiers vervoeren, worden niet beschouwd als pleziervaartuigen en dienen in bezit te zijn van een zeebrief. Adres: Scheepvaartcontrole, Natiënkaai 5, 8400 Oostende, +32 (0)59 56 14 85, [Ship.BelFlag@mobilit.fgov.be](mailto:Ship.BelFlag@mobilit.fgov.be).

# HET WATERWEGENVIGNET

## DE WATERWEGENVIGNETTEN (EN BIJHOREND IDENTIFICATIE-BEWIJS) ZIJN VAN TOEPASSING OP VAARTUIGEN DIE:

- geschikt zijn voor het **vervoer van personen en zonder een winstgevend doel** na te streven (geen personenvervoer tegen vergoeding);
- groter zijn dan **6 meter** en/of sneller varen dan **20 km per uur**;
- **varen** op of **gemeerd** zijn op een al dan niet vergunde of geconcessioneerde ligplaats op de bevaarbare waterwegen van het Vlaamse Gewest.



Het vignet wordt jaarlijks vernieuwd en moet op een duidelijk zichtbare plaats op de achtersteven aan bakboord worden gekleefd ten laatste op 31 maart van dat jaar. De prijs van het waterwegenvignet is afhankelijk van de lengte van het vaartuig (over alles gemeten), het varen met grote snelheid en de periode waarin je eventueel wenst te varen. Als je gedurende het jaar niet wenst te varen, is de aankoop van een deeltijds vignet bijgevolg voldoende.

VAARTUIG		PRIJS (incl 21% BTW)	
Lengte	Grote snelheid	Jaarvignetten: 01/01/2018 tot 31/03/2019	Deeltijdse vignetten Periodes: - 01/01/2018 tot 30/06/2018 - 16/04/2018 tot 15/07/2018 - 01/05/2018 tot 31/07/2018 - 16/05/2018 tot 15/08/2018 - 01/06/2018 tot 31/08/2018 - 16/06/2018 tot 15/09/2018 - 01/07/2018 tot 30/09/2018 - 16/07/2018 tot 15/10/2018 - 01/08/2018 tot 31/10/2018 - 16/08/2018 tot 15/11/2018 - 01/09/2018 tot 31/03/2019
≤6 m	ja	85 EUR	40 EUR
>6 m en ≤ 12 m	nee	85 EUR	40 EUR
	ja	165 EUR	85 EUR
> 12 m		165 EUR	85 EUR





**Buitenlandse pleziervaartuigen zijn aan dezelfde reglementering onderworpen en moeten een waterwegenvignet kopen.**

Een schip dat omgebouwd is tot een schip dat onder bovenstaand toepassingsgebied valt, moet ook een waterwegenvignet hebben. Vaartuigen die geen geldig vignet dragen, kunnen een boete oplopen die gelijk is aan het dubbele van de prijs van het opgelegde vignet en moeten zich alsnog een vignet aanschaffen. Er worden systematische controles uitgevoerd zowel op de kunstwerken als op het terrein.

Er is geen waterwegenvignet nodig op de Beneden-Zeeschelde, de Grensleie, de Schelde-Rijnverbinding en de Gemeenschappelijke Maas.

Organisatoren van internationale of intergewestelijke evenementen kunnen voor de deelnemende vaartuigen een vrijstelling van het vignet verkrijgen, niet alleen voor de dagen van de evenementen, maar ook voor een periode van maximaal drie dagen voor en/of drie dagen nadien.

Voor deze vrijstelling moet men per dag dat wordt deelgenomen aan het evenement 200 euro (inclusief 21% BTW) betalen, ongeacht het aantal deelnemende vaartuigen. De vrijstelling wordt aangevraagd bij de afdeling of het agentschap waaronder de betrokken waterweg valt.

#### VERDERE INFORMATIE

##### RIS Vlaanderen

0800 30 440 (+32 (0)78 055 440)

##### RIS Evergem

+32 (0)9 253 94 71

ris.evergem@vlaamsewaterweg.be

##### RIS Hasselt

+32 (0)11 27 99 00

ris.hasselt@vlaamsewaterweg.be

## VERKOOPPUNTEN

Het vignet kan je op diverse verkooppunten aankopen: zie [www.VisuRIS.be/waterwegenvignet](http://www.VisuRIS.be/waterwegenvignet). Daarnaast kan je een waterwegenvignet ook online aanvragen. Bij de deeltijdse vignetten moet de periode waarin je eventueel wilt varen bij aankoop bepaald worden. Dit wordt aangeduid op het vignet en geregistreerd bij de waterwegbeheerder.





# WATERWEGEN IN HET VLAAMSE GEWEST OPGESTELD VOOR DE PLEZIERVAART OP ZON- EN WETTELIJKE FEESTDAGEN 2018

Periode vanaf 29 april 2018 tot en met 30 september 2018<sup>(\*)</sup>



\* Bepaalde waterwegen kunnen aangepaste bedieningstijden hebben. Bijkomende informatie: 0800/30440 [www.vladrise.be](http://www.vladrise.be)



# IN DE KIJKER

## SUP

**Vanaf 1 april 2018** geldt een nieuwe regeling voor SUP op de bevaarbare waterwegen.

SUP staat voor stand-up paddle boarding en ontstond als een vertakking van het golfsurfen. Rechtstaand surfen liet surfers toe om verder de zee in te peddelen dan liggend, maar groeide al snel uit tot een op zichzelf staande sport.

Ondanks dat het zijn oorsprong vond op zee, is de populariteit van suppen op de binnenwateren snel gegroeid. Ook in Vlaanderen heeft SUP de afgelopen jaren sterk aan populariteit gewonnen, zowel op zee als op de waterwegen.

De Vlaamse Waterweg nv wil daarom ook SUP als vorm van zachte watersport een plaats geven op de bevaarbare waterwegen. SUP is toegestaan op bevaarbare waterwegen met CEMT-klasse I en II onder de volgende voorwaarden:

- Er worden **geen sluizen of bruggen** bediend voor SUP
- Doorvaart van **snelvaartvakken** is **verboden**
- SUP mag **niet** beoefend worden tussen **zonsondergang en zonsopgang**
- Het gebruik van een **SUP-leash** is **verplicht**.  
Bij SUP-initiaties en bij groepen van minimaal 15 deelnemers is het dragen van een **zwemvest** tevens verplicht.

De waterwegbeheerder kan binnen bepaalde voorwaarden een uitzondering op deze regels toestaan in het kader van een georganiseerde toervaart of evenement.



**Om uit het vaarwater van stadsrondvaartboten te blijven, wordt in het centrum van Gent een vaarlus uitgewerkt voor zachte watersport. SUP kan er uitsluitend op het traject van deze vaarlus.**

# MILIEU: GOED VOOR NATUUR EN BUUR

- Geen **lawaai** of **te luide muziek**
- Vastgemaakt of in de sluis: **motor uit** indien mogelijk en zeker **schroef af**
- Meer enkel aan op daartoe voorziene plaatsen
- Vermijd hinderlijke **golfslag**



**Afvalwater kan veel kanten op: deponeer zwart water (toilet), olie en bilgewater in één van de milieustations. Een vuilwatertank lost veel problemen op, waltoiletten verdienen echter de voorkeur.**

## AFVALPREVENTIE

Varen op helder glinsterend water langs rietoevers waaruit plots een reiger opvliegt ... Heerlijk, toch? Maar plastic rond de schroef, drankflesjes en ander drijvend afval bij de aanlegsteiger, dat wil ook jij liever niet. Doe ook jij mee door goed op te letten dat je picknickafval, papiertjes en lege blikjes bijhoudt tot aan de vuilnisbak? Zo blijft het op en langs het water proper genieten.

De Vlaamse Waterweg nv werkt zelf ook aan het voorkomen van zwerfvuil, ondersteunen van opruimacties op haar terreinen en het opruimen van zwerfvuil in de waterweg. Allemaal samen houden we de waterweg proper!

# VEILIG OP HET WATER

## BEROEPSVAART EN PLEZIERVAART: SAMEN VAREN IS MOGELIJK!

Kleine jachten en grote vrachtschepen, samen op de waterweg én samen in één sluis ... Het is soms een uitdaging! Toch is De Vlaamse Waterweg nv ervan overtuigd dat het kan. Met een goede verstandhouding, wederzijds begrip en respect kan je harmonieus samen varen.



## VOOR EEN PLEZIERIGE PLEZIERVAART

1

Blijf uit de **dode hoek**. In de dode hoek kan de schipper van een vrachtschip je niet zien. Een eenvoudige regel is: als je de stuurhut van het vrachtschip kunt zien, kan de schipper jou ook zien.



2

Geluidsignalen van andere vaartuigen moet je horen.

3

Zorg dat je langs alle kanten een **goed zicht** hebt en dat je zelf goed zichtbaar bent.

4

Laat duidelijk je intentie zien bij je **vaarbeweging**.

5

Geef vrachtschepen de **ruimte**. Blijf uit de onmiddellijke buurt van de beroepsvaart, zeker tijdens manoeuvres. Onderschat de snelheid van vrachtschepen niet. Hou rekening met de grote afstand die een vrachtschip nodig heeft om te stoppen.

6

Let op de vrachtschepen bij het **versassen**. Als vrachtschepen en pleziervaartuigen samen worden versast, zorgt een optimale indeling van de sluis kolk ervoor dat dit veilig en vlot verloopt. Volg steeds de instructies van het bedieningspersoneel.

7

Het kruisen van een **vaargeul** doe je zo snel mogelijk en met voldoende ruimte. Houd je koers aan en volg zo mogelijk altijd de stuurboordwal.

8

Gebruik je **marifoon**.

9

Kajakken/kanoën doe je best **overdag**. Draag bij schemering of slechte zichtbaarheid **opvallende kledij** zodat je goed zichtbaar bent. Aan kleine schepen wordt gevraagd om golfslag te vermijden voor kano en kajak.

10

**Andere tips bij het versassen:**

- Wacht voor het rode licht
- Houd in de sluis enige afstand van een groot schip
- Maak het schip met meerdere meertouwen vast
- Zet de schroef uit
- Hang aan beide zijden van het schip voldoende stoot
- Help je burens bij het langszij vastmaken
- Maak het schip pas los als het sein op groen springt



# GEVAARLIJKE GOEDEREN

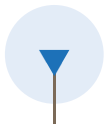
## HOE HERKEN JE SCHEPEN DIE GEVAARLIJKE GOEDEREN VERVOEREN?

Schepen die bepaalde gevaarlijke ladingen vervoeren, moeten dit tonen door middel van een blauw licht (nacht) of een blauwe kegel (dag). We noemen ze daarom kegelschepen.

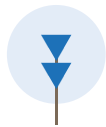


## ER ZIJN DRIE CATEGORIEËN VAN SCHEPEN DIE GEVAARLIJKE GOEDEREN VERVOEREN:

Hoe gevaarlijker de stof die ze vervoeren, hoe meer blauwe kegels of lichten ze dragen. Zo bestaan er **3 categorieën**:



**1 blauwe kegel:**  
brandbare stoffen



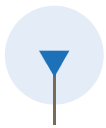
**2 blauwe kegels:**  
voor de gezondheid schadelijke  
stoffen (giftige stoffen)



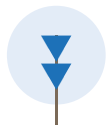
**3 blauwe kegels:**  
ontplobbare stoffen

## AFSTAND HOUDEN

Als je schepen met gevaarlijke goederen nadert, bewaar dan voldoende afstand. Wanneer je ligplaats wil nemen naast een kegelschip, moet je minstens volgende afstanden respecteren:



**10 meter**  
bij kegelschepen met  
1 blauwe kegel of licht



**50 meter**  
bij kegelschepen met  
2 blauwe kegels of lichten



**100 meter**  
bij kegelschepen met  
3 blauwe kegels of lichten

## 'BLIJF WEG'-SEIN

Kegelschepen die door een ongeval of gebeurtenis gevaarlijke stoffen dreigen te verliezen, moeten als geluidsein achtereenvolgens een korte en een lange stoot geven. Dit geluidsein wordt ononderbroken herhaald. Hoor je het sein? Blijf dan zo ver mogelijk weg van dit vaartuig!

# REDDINGSVEST

## VERGEET JE VEST NIET!

Het risico van in het water te belanden, bestaat helaas voor iedereen die vaart - zij het voor plezier of professioneel. Overboord vallen kan een zekere dood betekenen indien je geen reddingsvest draagt. Net zoals bij het dragen van een veiligheidsgordel in de wagen, kan een reddingsvest je leven redden in hachelijke situaties.

In deze **situaties** draag je best een vest

- In geval van **zeeziekte**
- Bij een **watertemperatuur** lager dan 15 graden
- 's Nachts
- Bij **mist**
- Vanaf windkracht **4 Beaufort**



## VOOR GOED EN VEILIG GEBRUIK VAN DE REDDINGSVEST

**1** Draag altijd je **reddingsvest** (het louter bijhebben "voor in geval dat" is niet genoeg).

**2** Een goed motto is 'Aan boord, vest aan!'

**3** Zorg ervoor dat je vest **niet te groot of te klein is**. Een reddingsvest is een persoonlijk item – best schrijf je er je naam in.

**4** Maak de ceintuur en alle sluitingen stevig vast. **Vergeet ook de kruisbanden niet**: deze voorkomen dat de vest over je hoofd uitschiet als je in het water belandt (of als je aan het vest terug aan boord wordt getrokken).

**5** Draag je reddingsvest **over je jas, niet eronder!**

**6** Win advies in voor de juiste keuze van een reddingsvest. Relevant hiervoor zijn o.a. het type watersport dat je beoefent (en de gewenste bewegingsvrijheid) en op wat voor soort wateren je je begeeft. Is het vest bestemd voor een kind of een volwassene, het benodigde drijfvermogen en draaikracht (de capaciteit). Denk ook goed na over de keuze voor een nieuw of tweedehands vest. En vergeet niet om je reddingsvest regelmatig te onderhouden en controleren!





# GOEDE COMMUNICATIE VOOR MEER VEILIGHEID

**VOLG DE SCHEEPVAARTBERICHTEN**  
(Notices to Skippers) op [www.VisuRIS.be](http://www.VisuRIS.be)



## MARIFOON

De marifoon (maritieme telefoon) is in feite geen telefoon, maar wel een zendontvanger. Deze is verplicht voor motorboten vanaf 7 meter. Luister uit op kanaal 10 (tenzij anders aangegeven op oever of kaart) voor makkelijk contact met de binnenvaart en vaarcollega's.

## NOODGEVALLEN

### EEN NOODGEVAL OP HET WATER?

- Indien gewonden, slachtoffers of bij twijfel van mogelijke gewonden of slachtoffers, brand of zinkend vaartuig: **bel 112.**
- Contacteer RIS Vlaanderen op **0800 30 440** (+32 (0)78 055 440)
- Verwittig via de **marifoon** of je **GSM** de dichtstbijzijnde brug, sluis of walstation; telefoonnummers en marifoonkanalen te vinden op [www.VisuRIS.be](http://www.VisuRIS.be).

### NOODZAKELIJKE GEGEVENS BIJ NOODGEVALLEN:

- ✓ Je **scheepsnaam**
- ✓ Je **eigen naam**
- ✓ De **dichtstbijzijnde kilometerpaal** of om het even welk ander **visueel referentiepunt** (bijv. brugnaam of sluis)
- ✓ Eventueel via **GPS** de coördinaten opgeven
- ✓ **Linker- of rechteroever** vermelden
- ✓ **Aard** van het noodgeval



**Voor je eigen veiligheid geldt er een zwemverbod op alle bevaarbare waterwegen in Vlaanderen. Voor evenementen zoals zwemwedstrijden of triatlons kan je een vergunning aanvragen bij De Vlaamse Waterweg nv.**



## Q&A

### IS EEN STUURBREVET (VAARBEDIJWS/ICC) VERPLICHT?

Een **stuurbrevet** voor het varen op de Belgische binnenwateren is **verplicht** voor het besturen van een pleziervaartuij dat:

- of een lengte van **15 meter of langer** heeft;
- of sneller kan varen dan **20 km/uur**.

Er bestaan **twee soorten stuurbrevetten**:

- Het **algemeen stuurbrevet**: hiermee mag je op alle Belgische binnenwateren, zonder uitzondering, varen.
- Het **beperkt stuurbrevet**: hiermee mag je overal in België varen, met uitzondering van de Beneden-Zeeschelde.

MEER INFO OP: [WWW.MOBILIT.BELGIUM.BE](http://WWW.MOBILIT.BELGIUM.BE)

Ben je je stuurbrevet kwijt of wil je een adreswijziging doorgeven? Zie [www.mobilit.belgium.be](http://www.mobilit.belgium.be)



**Om te kajakken, roeien of surfen moet je dus geen stuurbrevet bezitten.**

### IS HET OVERAL TOEGELATEN OM MET EEN KAJAK OF KANO TE VAREN, EN WORDEN DEZE GESCHUT?

Het is toegelaten om in Vlaanderen/België op de bevaarbare binnenwateren te kajakken, evenwel met uitzondering van:

- het **Kanaal Gent-Terneuzen**;
- de **Beneden-Zeeschelde** (deel der Zeeschelde afwaarts Burcht);
- de **binnenarmen** van de waterwegen zoals op de Rijen in Brugge en de Afleiding van de Nete in Lier;
- bepaalde gedeelten in Gent;
- de **zeehavens**;
- de **snelvaartvakken**.

Je moet te allen tijden het scheepvaartreglement volgen. De **toegang tot de sluisen** op de Vlaamse waterwegen wordt om veiligheidsredenen voor alle door spierkracht voortbewogen kleine schepen **verboden**. De waterwegbeheerder kan binnen bepaalde voorwaarden een uitzondering op het verbod van toegang tot een sluis in overweging nemen voor het versassen van groepen van kano's en kajaks en andere door spierkracht voortbewogen vaartuigen in het kader van een georganiseerde toervaart of evenement.

Vragen i.v.m. kano, kajak: Vlaamse Kano en Kajak Federatie: [www.vkkf.be](http://www.vkkf.be)

Vragen i.v.m. roeien: Vlaamse Roeiliga: [www.vlaamse-roeiliga.be](http://www.vlaamse-roeiliga.be)

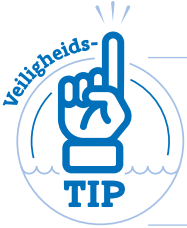


## WAAR VIND IK EEN LIGPLAATS?

Op [www.aanmeren.be](http://www.aanmeren.be) vind je alle jachthavens van Vlaanderen met alle info per jachthaven (aantal ligplaatsen, aanwezige infrastructuur en diensten ...) en ook hun contactgegevens.

## WAAR MAG IK VISSEN?

Vissen in een bevaarbare waterloop mag enkel als je in bezit bent van een visverlof. Het Agentschap Natuur en Bos biedt handige hengelkaarten aan die voor elke provincie alle belangrijke openbare hengelwateren aangeven. De hengelkaarten vermelden per hengelwater de vissoorten die er geregeld worden gevangen. Een aanrader voor elke hengelaar!



**Uit veiligheidsoverwegingen wordt aangeraden om uitsluitend te vissen op voldoende afstand van sluizen en stuwen.**

MEER INFO OP:  
[WWW.NATUURENBOS.BE/VISSERIJ](http://WWW.NATUURENBOS.BE/VISSERIJ)

## WAAR VIND IK DE GETIJTAFELS?

De getijtafel voor Nieuwpoort, Oostende, Blankenberge, Zeebrugge, Vlissingen, Prosperpolder, Antwerpen en Wintam kan je downloaden op [www.vlaamsehydrografie.be](http://www.vlaamsehydrografie.be).

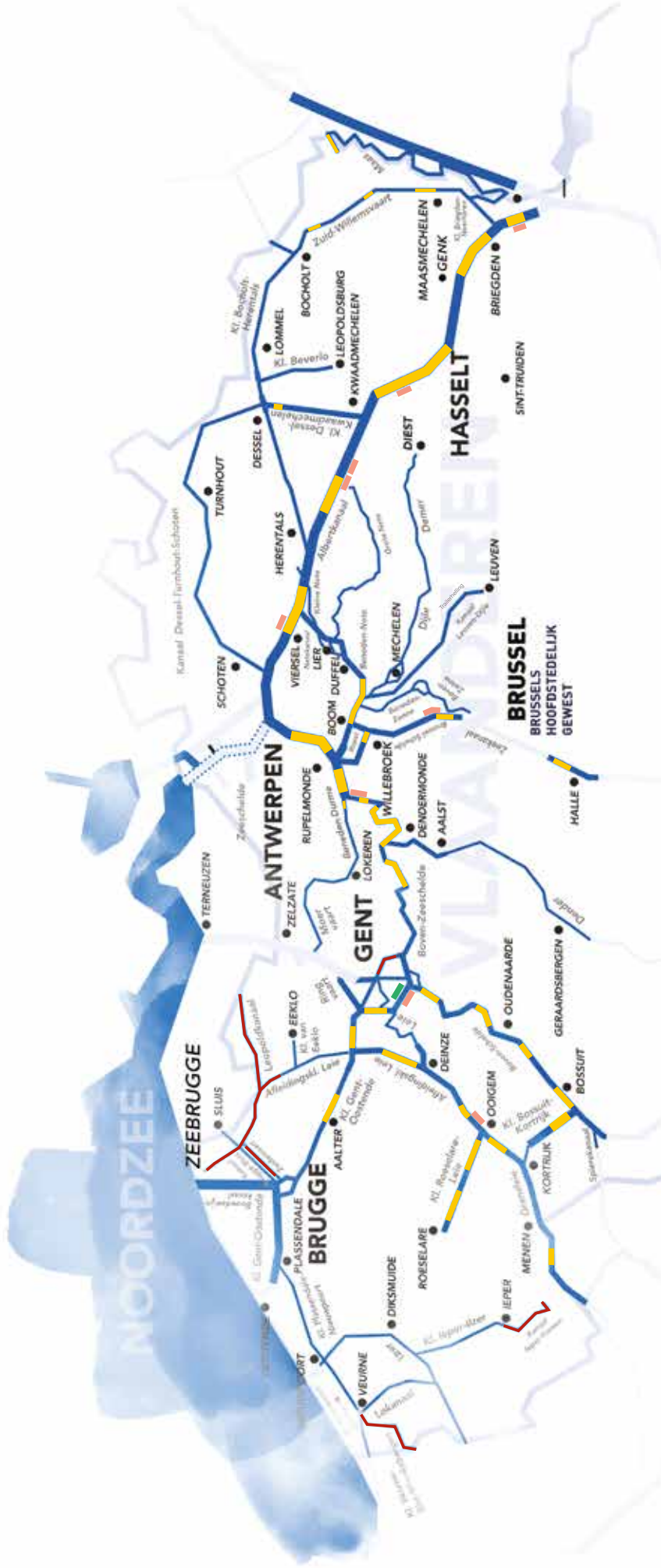


# KANO, KAJAK EN SUP



De in- en uitstapplaatsen vind je op [www.vlaamsewaterweg.be/kano](http://www.vlaamsewaterweg.be/kano).

# SNELVAARTZONES



- Verboden door te varen
- Snelvaart- en waterskizone
- Jetskizone
- Alleen snelvaart

De pleziervaartuigen mogen enkel op de daartoe aangewezen vakken met een grotere snelheid varen dan de vastgestelde maximum.
















































Het varen met grote snelheid is enkel toegelaten overdag en verboden wanneer het zicht minder dan 500 meter bedraagt. Snel varende pleziervaartuigen moeten hun snelheid zodanig regelen dat zij geen schadelijke golfslag veroorzaken.

In de vakken waar je met grote snelheid mag varen, is, behoudens andere bepalingen, de pleziervaart met zeil- en roeiboten verboden.

Snelheids- en behendigheidswedstrijden van pleziervaartuigen zijn verboden, tenzij met schriftelijke toestemming van de waterwegbeheerder, die in dat geval nadere regels daarvoor vastlegt.



WATERWEG	NR	VERANTWOORDELIJKE OVERHEID			
Boven-Schelde	1	Vanaf Bossuit (monding kanaal Bossuit –Kortrijk) tot afwaarts de brug Avelgem – Escanaffles over een afstand van 1300 meter;			
	2	Vanaf 2 km afwaarts de sluis in Kerkhove tot 5 km afwaarts deze sluis over een afstand van 3000 m;			
	3	Vanaf Lotharingenbrug te Ename tot 500 meter opwaarts de sluis in Asper over een afstand van 10 km;			
	4	Vanaf Gaverebrug tot 500 m opwaarts de stuw B4 in Zwijnaarde over een afstand van 10 km;			
Kanaal van Gent naar Oostende	5	Tussen de Bierstalbrug in Lovendegem en de Durmebrug in Merendree;			
	6	Tussen de zwaaiikom in Aalter en de verbinding van de landtong (tussen de oude kanaalarm en het nieuw kanaal) met de rechteroever in Beernem;			
Ringvaart om Gent	7	Van de Ottergembrug W21 tot de wegbrug W6/S2 in St. Denijs-Westrem;			
	8	Tussen de Blaarmeersenspoorwegbrug S1 en de Brug in de R4 in Vinderhout;			
Afleidingskanaal van de Leie	9	Tussen het stroomafwaartse uiteinde van de kaaimuur op rechteroever in Deinze en de wegbrug in Landegem;			
Leie (Belgisch gedeelte)	10	Het vak begrepen tussen 1700 meter opwaarts en 300 meter opwaarts de brug in Wervik over een afstand van 1400m;			
	11	Het vak begrepen tussen het viaduct van de Ring Kortrijk-Harelbeke en de Kuurnebrug in Harelbeke;			
	12	Zone voorbehouden voor de jet-sport. Afwaarts het pompstation in Ooigem over een afstand van 1250 meter;			
	13	Het vak begrepen tussen 2900 meter opwaarts en 200 meter opwaarts de brug van St. Eloois-Vijve over een afstand van 2700m;			
Kanaal van Roeselare naar de Leie	14	Tussen de vaste brug 'Schaapsbrug' in Roeselare-Rumbeke en de zwaaiikom in Izegem;			
	15	Tussen de Wantebrug in Ingelmunster tot 50 meter opwaarts de sluis in Ooigem;			
Kanaal van Bossuit naar Kortrijk	16	De zone tussen de brug in Moen tot 200 meter voor de sluis Bossuit over een afstand van 1500m;			
Boven-Zeeschelde	17	De zone tussen 1500 m afwaarts het veer Appels-Berlare en 500 m opwaarts de Dendermonding, uitgezonderd de zones 10 meter langs de oevers(*);			
	18	Vanaf 500 m stroomafwaarts de Dendermonding tot het opwaartse uiteinde van de wachtpalen opwaarts de toegangsgeul van Wintam uitgezonderd de zones 10 meter langs de oevers (*) en uitgezonderd de vakken voorbehouden voor jetski en dit over de gehele breedte van deze vakken; zie vakken 20 en 21;			
	19	Tussen 500 m afwaarts de monding van de Rupel tot de Beneden-Zeeschelde (uitgezonderd de zone 10 meter langs de oever (*)) en enkel als de zichtbaarheid meer dan 2000 m bedraagt;			
	20	Tussen de kil van Mariekerke en 1000 m afwaarts (langs rechteroever, zone in breedte beperkt tot 40 m);			
	21	Tussen 300 m en 1300 m afwaarts de veersteiger in Weert (langs rechteroever, zone in breedte beperkt tot 40 m);			
Durme	22	Stroomafwaarts de brug in Hamme, uitgezonderd de zones 10 meter langs de oevers (*);			
Rupel	23	Ganse lengte, uitgezonderd de zones 10 meter langs de oevers (*);			
Beneden-Nete	24	Stroomafwaarts de autosnelwegbrug in Walem, uitgezonderd de zones 10 meter langs de oevers (*);			
Dok van Vilvoorde	25	Vanaf 200 meter opwaarts de ophaalbrug die toegang geeft tot het dok tot 200 meter van het uiteinde van het dok;			
Zeekanaal Brussel-Schelde	26	Vanaf 900 m afwaarts de brug in Vilvoorde tot aan de Verbrande Brug; Vanaf de splitsing met de arm naar Klein-Willebroek tot aan de splitsing oude en nieuwe kanaalarm (Hellegat);			
	27	Langs de kaaimuur Meysmans (900 m afwaarts de brug in Vilvoorde).			

Albertkanaal	28	a. Tussen de brug in Vroenhoven en de verbindingskom in Briegden, deze kom volledig inbegrepen;			
		b. Kom in Briegden;			
	29	Tussen de brug in Zutendaal en de fictieve lijn, lopende over de opwaartse uiteinden van de dukdalven en de steiger van de sluis in Genk en de brug over de toegangsegeul naar de haven in Genk			
	30	a. Tussen de ingang van het dok in Hasselt en het afwaartse uiteinde van het dok in Tessenderlo, het dok in Hasselt en in Lummen niet inbegrepen;			
		b. Tussen het dok in Lummen en het dok in Beringen;			
	31	a. Tussen de brug in Eindhout tot 1000 m opwaarts de sluis in Olen;			
		b. Tussen de brug in Eindhout en tot 690 m opwaarts de brug Geel-Stelen;			
		c. Vanaf 640 m afwaarts de brug Olen-Hoogbuul en tot 1000 m opwaarts de sluis in Olen;			
	32	a. Vanaf 700 m afwaarts de spoorbrug in Herentals-West en de brug in Oelegem-Broechem;			
		b. Tussen de brug in Massenhoven en de brug in Oelegem-Broechem;			
Zuid-Willemsvaart	33	Tussen het opwaarts uiteinde van de kom in Lanklaar en de benedenwaartse verbinding met de as van de oude arm in Lanklaar;			
	34	Tussen de zwaaiikom in Neeroeteren genoemd 'de tonnen' en het afwaarts uiteinde van het eilandje in Neeroeteren-Berg;			
	35	Tussen het afwaarts uiteinde van de kom in Bree en tot 500 m afwaarts van de kom genoemd "haven van beek";			
		<b>Van 13 u. tot 19 u. op alle zaterdagen, zon- en wettelijke feestdagen en gedurende de ganse maand juli;</b>			
	36	<b>Van 13 u. tot 19 u. op alle zaterdagen, zon- en wettelijke feestdagen en gedurende de ganse maand juli;</b>			
Kanaal van Bocholt naar Herentals	37	Tussen de brug in Geel-ten-Aart en de grondduiker van de Seggenloop;			
Kanaal van Dessel naar Kwaadmechelen	38	Tussen het punt gelegen op 60 meter ten zuiden van de kom in Dessel en de brug 3 in Mol-Rauw;			
Gemeenschappelijke Maas	39	Vanaf 100 meter afwaarts het fiets- en voetveer te Ophoven tot 500 meter opwaarts de toegangsegeul naar de jachthaven De Spanjaard te Ophoven.			

- Bij het varen met grote snelheid in bovenstaande snelvaartvakken, is het dragen van een reddingsvest verplicht voor alle opvarenden. Alle opvarenden moeten plaats nemen op een door de fabrikant daarvoor voorziene plaats.
- In de zones 1-27 is de maximaal toegelaten snelheid 60 km/uur. Buiten de vakken bedraagt de maximaal toegelaten snelheid 20 km/uur. Deze snelheid wordt verminderd als voor de betrokken waterweg een lagere maximale snelheid wordt vastgesteld in de bijzondere reglementen.
- Bij het kruisen van een varend, lossend of gemeerd schip wordt de snelheid verminderd tot 10 km/uur.
- Waterscooters (zittend) mogen varen in alle snelvaartvakken mits het in acht nemen van de regels bepaald in art. 6.35 (leden 1, 2 en 6) van het Algemeen Politierglement voor de Scheepvaart op de Binnenwateren (APSB). De stabiliteit bij lage snelheid en stilstand moet je daarbij kunnen garanderen en er moet een regelmatig min of meer rechtlijnig, traject gevolgd te worden.
- Waterscooters (staand) mogen alleen aan hoge snelheid varen in de snelvaartvakken bedoeld voor 'varen met waterscooters' conform art. 6.35 en art 6.35 bis van het APSB.
- Gewone motorboten mogen aan hoge snelheid varen in zowel de vakken voor 'varen met grote snelheid' als 'waterski en analoge activiteiten', maar niet in de vakken voor 'varen met waterscooters', conform art. 6.35 en 6.35 bis van het APSB.
- De nodige signalisatie wordt aangebracht om de bedoelde zones af te bakenen.
- Ongeacht art 6.35 lid 7 en 6.35./1 lid 4 van het APSB is in de vakken 17,18, 19, 22, 23 en 24 in de zones 10 meter langs de oevers pleziervaart met door spierkracht voortbewogen vaartuigen (oa. kano, kajak) toegestaan.
- Het kruisen van de vaarweg gebeurt zo haaks mogelijk en conform de geldende voorrangregels in het Algemeen Politierglement voor de Scheepvaart op de Binnenwateren.
- Het voorttrekken van banden, bananen en andere attributen die vastgehecht zijn aan het trekkende vaartuig en waarover de getrokken(e)n geen controle heeft (hebben) over de manoeuvreerbaarheid is verboden op het volledige netwerk van De Vlaamse Waterweg nv.

# BEDIENINGSTIJDEN VAN DE KUNSTWERKEN

## STANDAARDBEDIENINGSREGELING

REGELING	PERIODE	MAANDAG		DINSDAG TOT		ZATERDAG		ZONDAG	
		VAN	TOT	VAN	TOT	VAN	TOT	VAN	TOT
A	gans het jaar	0.00	24.00	0.00	24.00	0.00	24.00	00.00	24.00
B	gans het jaar	6.00	24.00	0.00	24.00	0.00	22.00	-	-
B*	gans het jaar	6.00	24.00	0.00	24.00	0.00	18.00	-	-
C	gans het jaar	6.00	22.00	6.00	22.00	6.00	22.00	-	-
C*	gans het jaar	6.00	22.00	6.00	22.00	6.00	18.00	-	-
D	gans het jaar	6.00	19.30	6.00	19.30	6.00	19.30	-	-
E	16/3-30/09	7.00	19.00	7.00	19.00	7.00	17.00	-	-
	1/10-15/03	8.00	18.00	8.00	18.00	8.00	17.00	-	-
E*	gans het jaar	7.00	19.00	7.00	19.00	7.00	19.00	-	-
F	eigen aangepast uurschema (zie verder)								

### ALGEMEEN GELDENDE REGELS

Voor alle regelingen behalve voor de regeling A geldt (tenzij anders bepaald):

- Op 26 december en 2 januari begint de bediening ten vroegste om 9.00 uur tenzij anders vermeld.
- Op de vooravond van Pasen, op 24 december en op 31 december eindigt de bediening uiterlijk om 18.00 uur.
- Er is geen bediening op de wettelijke feestdagen (1 januari, Paasmaandag, 1 mei, Hemelvaart, Pinkstermaandag, 21 juli, 15 augustus, 1 november, 11 november en 25 december) tenzij anders vermeld.

Alle kunstwerken worden bediend door De Vlaamse Waterweg nv tenzij anders vermeld. We bieden jou in deze brochure een overzicht van de bedieningstijden van de kunstwerken in Vlaanderen. Er kunnen echter steeds wijzigingen optreden.

Daarom raden we jou aan om de bedieningsschema's per kunstwerk op [www.VisuRIS.be](http://www.VisuRIS.be) te raadplegen voor de meest actuele bedieningstijden.

Een schip dat zich voor het sluitingsuur aan het kunstwerk voor bediening aanbiedt, zal nog bediend worden voor zover aan alle hiernavermelde voorwaarden wordt voldaan:

- Het schip bevindt zich op minder dan 500 meter van het kunstwerk.
- Het schip bevindt zich aan de kant van het kunstwerk waar de schutting kan aangevat worden.
- Er is nog plaats beschikbaar voor het schip in de schutkolk.



# 1. IJZER

## 1.1 STAVELEBRUG, ELZENDAMMEBRUG

REGELING: E\* (p. 20)

BEDIENINGSTIJDEN:

Bediening op zon- en feestdagen: laatste zondag van april tot 30/09; 09u00 - 18u00

BIJZONDERHEDEN:

Mobiele ploeg

## 1.2 KNOKKEBRUG

REGELING: E\* (p. 20)

AANVULLENDE BEDIENINGSTIJDEN OF BEPERKINGEN:

Bediening op zon- en feestdagen: laatste zondag van april tot 30/09; 09u00 - 18u00

BIJZONDERHEDEN:

Mobiele ploeg

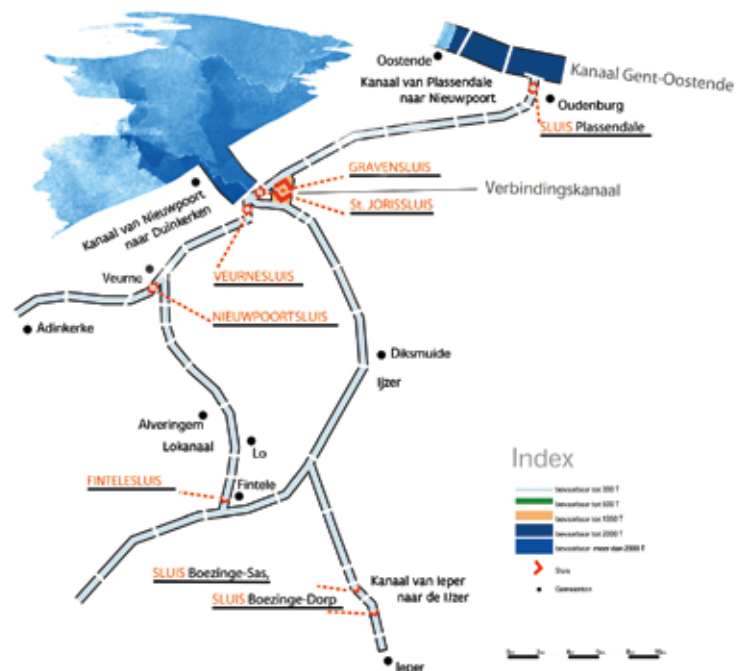
IJZER		
PLAATS STATION	MARIFOONKANAAL	TELEFOONNUMMER
Stavelebrug, Elzendammebrug	20	+32 (0)58 28 80 72
Tervatebrug	18/20	+32 (0)58 23 30 50
Knokkebrug	18	+32 (0)57 42 21 65

## 1.3 TERVATEBRUG

REGELING: A\* (p. 20)

BIJZONDERHEDEN:

Afstandsbediening



# 2. KANAAL VAN IEPEER NAAR DE IJZER

## BOEZINGE-SAS, BOEZINGE-DORP

REGELING: E\* (p. 20)

AANVULLENDE BEDIENINGSTIJDEN OF BEPERKINGEN:

Bediening op zon- en feestdagen: laatste zondag van april tot 30/09; 09u00 - 18u00

BIJZONDERHEDEN:

Mobiele ploeg

KANAAL VAN IEPEER NAAR DE IJZER		
KUNSTWERK	MARIFOONKANAAL	TELEFOONNUMMER
Boezinge-Dorp / Boezinge-Sas	18	+32 (0)57 42 21 65

# 3. KANAAL VAN PLASSENDALE NAAR NIEUWPOORT

## 3.1 BEWEEGBARE BRUGGEN

REGELING: A\* (p. 20)

### AANVULLENDE BEDIENINGSTIJDEN OF BEPERKINGEN:

Tussen de Kleine Plassendalebrug en de Rattevallebrug: blokvaart: 07u00 – 20u00. De vertrektijden worden in onderstaande tabel weergegeven.

Vertrek aan de Rattevallebrug richting Plassendale	07:00	09:00	11:00	13:00	15:00	17:00	19:00
Vertrek aan de Kleine Plassendalebrug richting Nieuwpoort	08:00	10:00	12:00	14:00	16:00	18:00	20:00

Voor 06u00 en na 20u00 wordt bediend op afroep.

Indien je beslist om tussen twee bruggen te blijven liggen en de doortocht tussen de Kleine Plassendalebrug en de Rattevallebrug wenst te onderbreken, gelieve dit dan vooraf te melden op het nummer +32 (0)59 26 60 62 of via marifoonkanaal 20. Wanneer je de vaartocht richting Plassendale of Nieuwpoort wenst te hervatten gelieve dit dan te melden aan de bedieningscentrale te Plassendale.

Om een vlotte bediening van de bruggen mogelijk te maken, wordt gevraagd om tijdens het volledige traject maximaal in groep samen te blijven varen.

### BIJZONDERHEDEN:

Afstandsbediening

## 3.2 PLASSENDALESLUIS

REGELING: A\* (p. 20)

## 3.3 SINT-JORISLUIS

REGELING: A\* (p. 20)

### BIJZONDERHEDEN:

Mobiele ploeg vanuit Gravensluis Nieuwpoort :

- 's nachts (19u00 - 07u00)
- op zondag vanaf 01/10 tot en met de voorlaatste zondag van april

## 3.4 GRAVENSLUIS MET BIJHORENDE BRUG

REGELING: A\* (p. 20)

### BIJZONDERHEDEN:

Afstandsbediening

KANAAL VAN PLASSENDALE NAAR NIEUWPOORT		
KUNSTWERK	MARIFOONKANAAL	TELEFOONNUMMER
Beweegbare bruggen	20	+32 (0)59 26 60 62
Plassendalesluis	20	+32 (0)59 26 60 62
Gravensluis Nieuwpoort	20	+32 (0)58 23 30 50
Sint-Jorissluis	20	+32 (0)58 23 52 76

## 4. KANAAL VAN NIEUWPOORT NAAR DUINKERKEN

### 4.1 NIEUWPOORTSLUIS MET BIJHORENDE BRUGGEN

REGELING: E\* (p. 20)

**AANVULLENDE BEDIENINGSTIJDEN OF BEPERKINGEN:**

Bediening op zon- en feestdagen: laatste zondag van april tot 30/09; 09u00 - 18u00

**BIJZONDERHEDEN:**

Nieuwpoortbrug en Ieperbrug: afstandsbediening

### 4.2 WULPENBRUG

REGELING: A\* (p. 20)

**AANVULLENDE BEDIENINGSVOORWAARDEN OF BEPERKINGEN:**

Bediening op zon- en feestdagen: laatste zondag van april tot 30/09; 09u00 - 18u00

**BIJZONDERHEDEN:**

Afstandsbediening

### 4.3 VEURNESLUIS MET BIJHORENDE BRUG

REGELING: A\* (p. 20)

KANAAL VAN NIEUWPOORT NAAR DUINKERKEN

KUNSTWERK	MARIFOONKANAAL	TELEFOONNUMMER
Veurnesluis	20	+32 (0)58 23 30 50
Nieuwpoortsluis	20	+32 (0)58 31 10 04
Nieuwpoortbrug	20	+32 (0)58 31 10 04
Ieperbrug	20	+32 (0)58 31 10 04
Wulpenbrug	20	+32 (0)58 23 52 76

## 5. LOKANAAL

### BEWEEGBARE BRUGGEN, FINTELESLUIS

REGELING: E\* (p. 20)

**AANVULLENDE BEDIENINGSTIJDEN OF BEPERKINGEN:**

Bediening op zon- en feestdagen: laatste zondag van april tot 30/09; 09u00 - 18u00

**BIJZONDERHEDEN:**

Mobiele ploegen

LOKANAAL

KUNSTWERK	MARIFOONKANAAL	TELEFOONNUMMER
Fintesluis	20	+32 (0)58 28 80 72
Rozebrug	20	+32 (0)58 31 10 04
Korte Wildebrug	20	+32 (0)58 31 10 04
Millebrug	20	+32 (0)58 31 10 04
Lobrug	20	+32 (0)58 28 80 72
Kellenaarsbrug	20	+32 (0)58 28 80 72



## 6. LEIE

### 6.1 SLUIS IN SINT-BAAFS-VIJVE, BUDABRUG (KORTRIJK), SLUIS IN HARELBEKE, SLUIS IN MENEN.

REGELING: B\* (p. 20)

#### AANVULLENDE BEDIENINGSTIJDEN OF BEPERKINGEN:

De beroepsvaart kan bij economische noodzaak een zondagsbediening van 10u00 tot 18u00 aanvragen. Ook voor de pleziervaart is er bediening tijdens deze uren.

Op volgende wettelijke feestdagen die niet op een zondag vallen, wordt bediend volgens de normale uren: Paasmaandag, 1 mei, Hemelvaart, Pinkstermaandag, 21 juli, 15 augustus, 1 november en 11 november. In-dien deze feestdagen op een zondag vallen, wordt er bediend volgens de zondagregeling.

De doorvaarthoogte van de Budabrug in gesloten stand is 4.50 m bij normaal waterpeil.

LEIE (BELGISCH GEDEELTE)		
KUNSTWERK	MARIFOONKANAAL	TELEFOONNUMMER
Tolpoortbrug in Deinze	20	+32 (0)9 386 15 73
Ophaalbrug in Astene	20	+32 (0)9 386 10 19
Sluis in Sint-Baafs-Vijve	22	+32 (0)56 60 85 99
Sluis in Menen	20	+32 (0)56 51 14 21
Budabrug (Kortrijk)	20	+32 (0)56 71 12 74
Sluis in Harelbeke	20	+32 (0)56 71 12 74

### 6.2 TOLPOORTBRUG IN DEINZE

REGELING: E\* (p. 20)

#### AANVULLENDE BEDIENINGSTIJDEN OF BEPERKINGEN:

Bediening op zon- en feestdagen: laatste zondag van april tot 30/09; 10u00 - 18u00

Geen bediening: 08u00 - 08u30, 12u00 - 12u30, 17u00 - 17u30

### 6.3 OPHAALBRUG IN ASTENE

REGELING: E\* (p. 20)

#### AANVULLENDE BEDIENINGSTIJDEN OF BEPERKINGEN:

Bediening op zon- en feestdagen: laatste zondag van april tot 30/09; 10u00 - 18u00

## 7. KANAAL VAN ROESLARE NAAR DE LEIE

### SLUIS IN OIGEM

REGELING: B\* (p. 20)

#### AANVULLENDE BEDIENINGSTIJDEN OF BEPERKINGEN:

De beroepsvaart kan bij economische noodzaak een zondagsbediening van 10u00 tot 18u00 aanvragen. Ook voor de pleziervaart is er bediening tijdens deze uren.

Bediening voor de pleziervaart:

Maandag-vrijdag: om 09u00, 12u00, 15u00, 18u00 en 21u00 - Zaterdag en zondag: om 10u00, 12u00, 15u00 en 17u45 Pleziervaartuigen kunnen wel te allen tijde mee geschut worden samen met de beroepsvaart buiten deze vaste tijdstippen indien de sluisindeling dit toelaat. Op volgende wettelijke feestdagen die niet op een zondag vallen, wordt bediend volgens de normale uren: Paasmaandag, 1 mei, Hemelvaart, Pinkstermaandag, 21 juli, 15 augustus, 1 november en 11 november.



KANAAL VAN ROESLARE NAAR DE LEIE		
KUNSTWERK	MARIFOONKANAAL	TELEFOONNUMMER
Sluis in Ooigem	18	+32 (0)56 66 75 25

## 8. AFLEIDINGSKANAAL VAN DE LEIE

### SLUIS IN SCHIPDONK

REGELING: F\* (p. 20)

#### BIJZONDERHEDEN:

Zelfbediening. De hendel voor het bedienen van de sluis bevindt zich in een kastje bevestigd tegen het bedieningsgebouw of de brugpijler en is slechts bereikbaar door gebruik te maken van een magneetkaart. Deze kaart dient te worden aangekocht bij de beheerder.

## 9. KANAAL VAN GENT NAAR OOSTENDE

### DAMMEPOORTSLUIS EN BEWEEGBARE BRUGGEN

REGELING: C\* (p. 20)

#### AANVULLENDE BEDIENINGSTIJDEN OF BEPERKINGEN:

Bediening op zon- en feestdagen: laatste zondag van april tot 30/09; 10u00 - 18u00

Op volgende wettelijke feestdagen die niet op een zondag vallen, wordt bediend volgens de normale uren: Paasmaandag, 1 mei, Hemelvaart, Pinkstermaandag, 21 juli, 15 augustus, 1 november en 11 november.

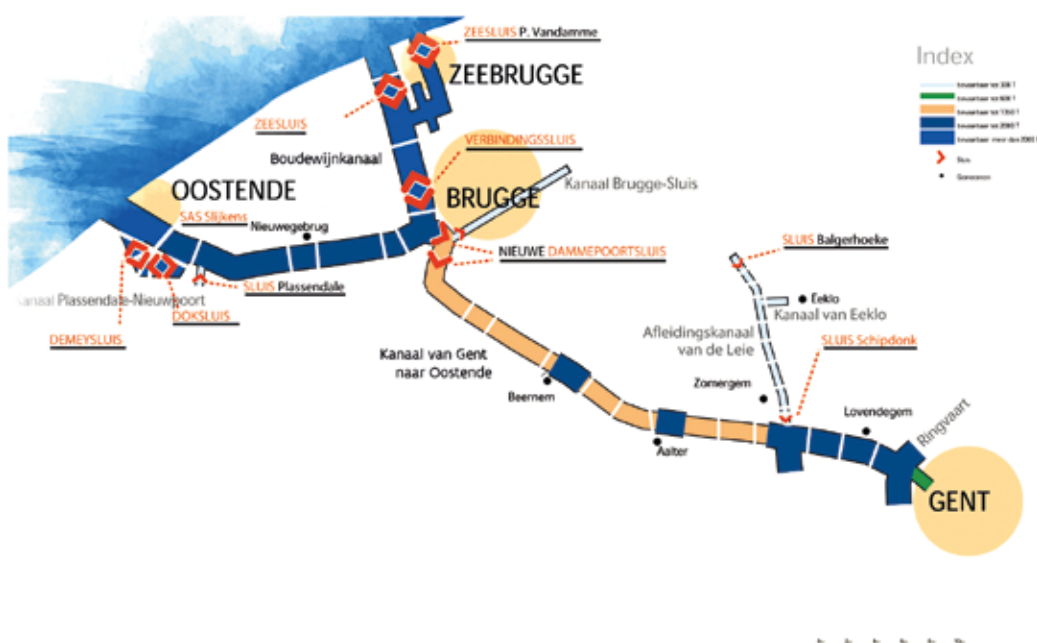
Geen bediening in de doortocht in Brugge van Steenbruggebrug, Katelijnepoortbrug, Gentpoortbrug, beide Kruispoortbruggen, Dammepoortsluis en bijhorende bruggen, Warandeburg, Krakelebrug, Scheepsdalebrug en Boudewijnbrug:

- maandag - vrijdag: 07u30 - 08u30, 16u30 - 17u30
- woensdag: 11u50 - 12u30 (behalve van 01/07 tot 31/08)
- Met uitzondering van de Warandeburg: de eerste tien minuten na de doorvaart van een schip

Geen bediening van Moerbruggebrug: maandag - vrijdag: 07u30 - 08u30

Niet tegelijk bediend:

- Katelijnepoortbrug en Gentpoortbrug
- Warandeburg en Krakelebrug



### **Specifieke beperkingen voor de pleziervaart:**

De kunstwerken in de doortocht van Brugge, zijnde de Katelijnepoortbrug, de Gentpoortbrug, de beide Kruispoortbruggen, de Dammepoortsluis en bijhorende bruggen, de Warandeburg, de Krakelebrug, de Scheepsdalebbrug, en de Boudewijnbrug worden van maandag tot vrijdag voor de pleziervaart alleen niet bediend.

De pleziervaartuigen dienen dan te wachten tot het kunstwerk voor de beroepsvaart bediend wordt, behalve wanneer:

- er geen schip de Moerbruggebrug of de Nieuwegebrug binnen de 2 uur zal bereiken;
- of de vorige bediening van het kunstwerk minstens 2 uur voordien gebeurde;

Bovendien wordt maximaal rekening gehouden dat er zich geen bussen van de Lijn in de onmiddellijke nabijheid van de betrokken brug bevinden.

Bijkomende specifieke bedieningen en richtlijnen voor de pleziervaart (behoudens de spertijden voor de beroepsvaart):

#### **A. Vanuit Gent richting Brugge:**

- Maximale wachttijd van 1 uur aan Moerbruggebrug
- Vervolgens gegroepede doorvaart aan Steenbruggebrug

#### **B. Vanuit de Flandria jachthaven (Brugge) richting kust:**

- Een gegroepede bediening om 09u00 aan de Katelijnepoortbrug waarna daaropvolgend in konvooi wordt gevaren richting Kust (Oostende).
- Voor zij die dienen te wachten is er een wachtsteiger aan de Katelijnepoortbrug.

#### **C. Vanuit kust richting Brugge:**

- Geen beperking van doorvaart aan Nieuwegebrug.
- Een gegroepede bediening om 14u00 aan de Scheepsdalebbrug waarna daaropvolgend in konvooi wordt gevaren richting Brugge.

#### **D. Vanuit Brugge richting Gent:**

- Een gegroepede bediening om 09u30 aan de Gentpoortbrug waarna daaropvolgend in konvooi wordt gevaren richting Gent.

Grote groepen pleziervaartuigen (meer dan 6 boten) hebben (behoudens de hoger vernoemde spertijden) altijd vrije doorvaart zonder wachttijden.

De pleziervaarders worden verzocht zoveel mogelijk gezamenlijk te vertrekken en aan de bruggen kort op elkaar aan te sluiten.

### **BIJZONDERHEDEN:**

Moerbruggebrug, Steenbruggebrug, Katelijnepoortbrug, Gentpoortbrug, beide Kruispoortbruggen, Warandeburg, Krakelebrug en Scheepsdalebbrug: afstandsbediening

## **9.2 NIEUWEGEBRUG - STALHILLEBRUG – NIEUWE GROTE PLASSENDALEBRUG – PLASSENDALEJAAGBRUG**

REGELING: A\* (p. 20)

### **BIJZONDERHEDEN:**

Nieuwegebrug, Stalhillebrug en Nieuwe grote Plassendalebrug: afstandsbediening



## 9.3 DOKSLUIS + BIJHORENDE BRUGGEN

### BEHEERDER:

Afdeling Maritieme Toegang

KANAAL VAN GENT NAAR OOSTENDE		
KUNSTWERK	MARIFOONKANAAL	TELEFOONNUMMER
Centrale Plassendale: Nieuwegebrug, Stalhillebrug, Plassendalebrug)	20	+32 (0)59 26 60 62
Kruispoortcentrale: Moerbruggebrug; Steenbrugge-brug; Katelijnepoortbrug; Gentpoort-brug; 2 Kruispoortbruggen; Warandeburg; Krakelebrug; Scheepsdalebrug	18	+32 (0)50 35 35 59
Dammeпоortsluis en bijhorende bruggen	18	+32 (0)50 33 17 48
Doksluis + bijhorende bruggen	84	+32 (0)59 340 729 (Sluis Demey) +32 (0)497 712 141 (137)

# 10. BOUDEWIJNKANAAL

## VERBINDINGSSLUIS EN BIJHORENDE BRUGGEN

REGELING: C\* (p. 20)

### AANVULLENDE BEDIENINGSTIJDEN OF BEPERKINGEN:

Op volgende wettelijke feestdagen die niet op een zondag vallen, wordt bediend volgens de normale uren: Paasmaandag, 1 mei, Hemelvaart, Pinkstermaandag, 21 juli, 15 augustus, 1 november en 11 november.

Geen bediening van Boudewijnbrug: maandag - zaterdag: 07u50 - 08u20, 11u55 - 12u25, 17.00 - 17u30

BOUDEWIJNKANAAL		
KUNSTWERK	MARIFOONKANAAL	TELEFOONNUMMER
Verbindingssluis en bijhorende bruggen	68	+32 (0)491 35 10 68

# 11. KANAAL VAN GENT NAAR TERNEUZEN

## ZELZATEBRUG

### BEHEERDER:

Agentschap Maritieme Dienstverlening en Kust - afdeling Scheepvaartbegeleiding

[www.scheepvaartbegeleiding.be](http://www.scheepvaartbegeleiding.be)

[www.zelzatebrug.be](http://www.zelzatebrug.be)

### BIJZONDERHEDEN:

Er worden geen brugopeningen voor het scheepvaartverkeer gepland:

- op alle werkdagen van 7u40 tot 8u00 en van 16u40 tot 17u00.
- Indien het zicht minder dan 250 meter bedraagt
- Bij windstoten van 9 bft of harder, richting zuid, zuidwest of west

KANAAL VAN GENT NAAR TERNEUZEN		
KUNSTWERK	MARIFOONKANAAL	TELEFOONNUMMER
Zelzatebrug	11	+32 (0)9 358 51 60 (24/7)

# 12. KANAAL VAN GENT NAAR TERNEUZEN VOORHAVEN GENT

## 12.1 MEULESTEBRUG

### REGELING: C\* (p. 20)

### AANVULLENDE BEDIENINGSTIJDEN OF BEPERKINGEN:

Bediening op aanvraag:

- Maandag - vrijdag: 07u00 - 22u00
- Zaterdag: 07u00 - 17u00

Geen bediening op weekdagen tussen 07u30 – 08u30 en 13u45 – 14u15

Op volgende wettelijke feestdagen die niet op een zondag vallen, wordt bediend volgens de normale uren: Paasmaandag, 1 mei, Hemelvaart, Pinkstermaandag, 21 juli, 15 augustus, 1 november en 11 november.

### BIJZONDERHEDEN:

Mobiele ploeg.

Bediening op aanvraag (aanvraag kan gedaan worden vanaf 06.00 uur).

De Meulestedebrug wordt op zondag in de regel niet bediend. Schippers die toch wensen dat de brug op zon-dag voor hen bediend wordt dienen hun aanvraag hiervoor voor zondagmiddag om 12u00 te richten aan RIS Evergem (+32 (0)9 253 94 71). De bediening op zondag is enkel mogelijk tussen 10u00 en 17u00. De kosten voor deze uitzonderlijke bediening worden doorgerekend aan de aanvrager.

De doorvaarthoogte van de brug in gesloten stand is 5,20 m bij normaal waterpeil.

## 12.2 WIEDAUWKA AISPOORBRUG

### BEHEERDER:

Infrabel

## 12.3 TOLHUISSLUIS/MUIDEBRUG

### REGELING: E\* (p. 20)

### AANVULLENDE BEDIENINGSTIJDEN OF BEPERKINGEN:

Geen bediening van de Muidebrug: 08u00 – 08u30 en 12u15 - 12u45

### BIJZONDERHEDEN:

Mobiele ploeg

De doorvaarthoogte van de brug in gesloten stand is 4,20 m.

## 12.4 BATAVIABRUG IN GENT

### REGELING: E\* (p. 20)

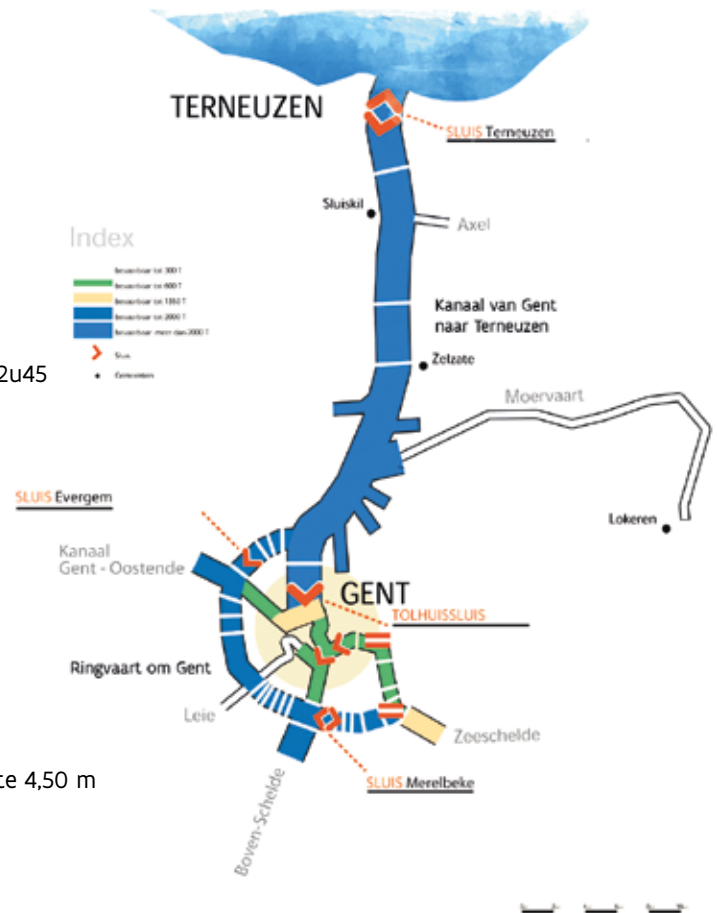
### BEDIENINGSTIJDEN:

Maandag – zaterdag: 07u00 – 19u00

Buiten de bedieningsuren: brug in open stand (doorvaarthoogte 4,50 m bij normale waterstand)

### BIJZONDERHEDEN:

Mobiele ploeg



KANAAL VAN GENT NAAR TERNEUZEN (BELGISCH GEDEELTE)

KUNSTWERK	MARIFOONKANAAL	TELEFOONNUMMER
Tolhuissluis in Gent	20	+32 (0)9 225 33 37
Muidebrug	20	+32 (0)9 225 33 37
Meulestedeburg	20	+32 (0)9 230 94 77
Zelzatebrug met roepnaam Uitkijk Zelzate	11	+32 (0)9 358 51 60
Wiedauwkaaispoorbrug*	/	+32 (0)9 241 31 24
Bataviabrug	20	+32 (0)9 225 33 37

(\*): Wiedauwkaaispoorbrug wordt bediend door Infrabel nv, Dienstgebouw Blok 6 Gent, Koningin Fabiolalaan 152, 9000 Gent (+32 (0)9 241 31 24, [itms.aneanw.op.brug.bediening@infrabel.be](mailto:itms.aneanw.op.brug.bediening@infrabel.be)).



# 13. RINGVAART OM GENT

## 13.1 SLUIS IN EVERGEM

REGELING: B\* (p. 20)

### AANVULLENDE BEDIENINGSTIJDEN OF BEPERKINGEN:

De beroepsvaart kan bij economische noodzaak een zondagsbediening van 10u00 tot 18u00 aanvragen. Ook voor de pleziervaart is er bediening tijdens deze uren.

Op volgende wettelijke feestdagen die niet op een zondag vallen, wordt bediend volgens de normale uren: Paasmaandag, 1 mei, Hemelvaart, Pinkstermaandag, 21 juli, 15 augustus, 1 november en 11 november.

## 13.2 SLUIS IN MERELBEKE

REGELING: C\* (p. 20)

### AANVULLENDE BEDIENINGSTIJDEN OF BEPERKINGEN:

Bediening op zondag: 06u00 - 18u00

Op volgende wettelijke feestdagen die niet op een zondag vallen, wordt bediend volgens de normale uren: Paasmaandag, 1 mei, Hemelvaart, Pinkstermaandag, 21 juli, 15 augustus, 1 november en 11 november.

RINGVAART OM GENT		
KUNSTWERK	MARIFOONKANAAL	TELEFOONNUMMER
Sluis in Evergem	80	+32 (0)9 253 06 34
Sluis in Merelbeke	20	+32 (0)9 230 94 77

# 14. VERBINDINGSKANAAL IN GENT

## WONDELGEMSTRAATBRUG

REGELING: E\* (p. 20)

### AANVULLENDE BEDIENINGSTIJDEN OF BEPERKINGEN:

Zondagsbediening: enkel op aanvraag: 07u00 – 17u00. Aanvragen voor zondagmiddag om 12u00 aan RIS Evergem (+32 (0)9 253 94 71). De kosten voor deze uitzonderlijke bediening worden doorgerekend aan de aanvrager.

### BIJZONDERHEDEN:

Mobiele ploeg

VERBINDINGSKANAAL IN GENT		
KUNSTWERK	MARIFOONKANAAL	TELEFOONNUMMER
Wondelgemstraatbrug	20	+32 (0)9 225 33 37

# 15. DOORTOCHT GENT: BOVEN-SCHELDE - VISSERIJVAART – LEIE

## 15.1 BRUSSELEPOORTSLUIS EN LOUSBERGBRUG

REGELING: E\* (p. 20)

### AANVULLENDE BEDIENINGSTIJDEN OF BEPERKINGEN:

Bediening op zon- en feestdagen: laatste zondag van april tot 30/09; 10u00 - 18u00

### BIJZONDERHEDEN:

Mobiele ploeg

De doorvaarthoogte van de Lousbergbrug in gesloten stand is 3,10 m bij normaal waterpeil.

## 15.2 SINT-JORISLUS IN GENT

REGELING: F

### BEDIENINGSTIJDEN:

Op aanvraag: maandag - vrijdag ; 08u00 - 12u00 en 12u30 - 16u00.  
Aanvraag: minimaal 24 uur vooraf en tijdens de bedieningstijden van de sluis bij RIS Evergem (+32 (0)9 253 94 71).

## 15.3 E3 SLUIS

REGELING: F

### BEDIENINGSTIJDEN:

In normale omstandigheden: steeds open.  
Indien gesloten (bv. wegens wateroverlast): bediening op aanvraag:

- maandag - zaterdag: 07.00 - 19.00 uur
- zondag: 06.00 - 18.00 uur

### BIJZONDERHEDEN:

Mobiele ploeg

BOVEN-SCHELDE		
KUNSTWERK	MARIFOONKANAAL	TELEFOONNUMMER
Brusselsepoortsluis – Lous-bergs sluis – Sint-Jorissluis mobiele ploeg	/	+32 (0)477 58 18 04
E3 sluis	/	+32 (0)477 58 18 04 +32 (0)9 230 94 77 (zondag)

# 16. BOVEN-SCHELDE

## SLUIS IN ASPER, SLUIS IN OUDENAARDE, HEFBRUG IN OUDENAARDE , SLUIS IN KERKHOVE

REGELING: B\* (p. 20)

### AANVULLENDE BEDIENINGSTIJDEN OF BEPERKINGEN:

De beroepsvaart kan bij economische noodzaak een zondagsbediening van 10u00 uur tot 18u00 aanvragen. Ook voor de pleziervaart is er bediening tijdens deze uren.

Op volgende wettelijke feestdagen die niet op een zondag vallen, wordt bediend volgens de normale uren: Paasmaandag, 1 mei, Hemelvaart, Pinkstermaandag, 21 juli, 15 augustus, 1 november en 11 november.

Geen bediening van de brug in Oudenaarde:

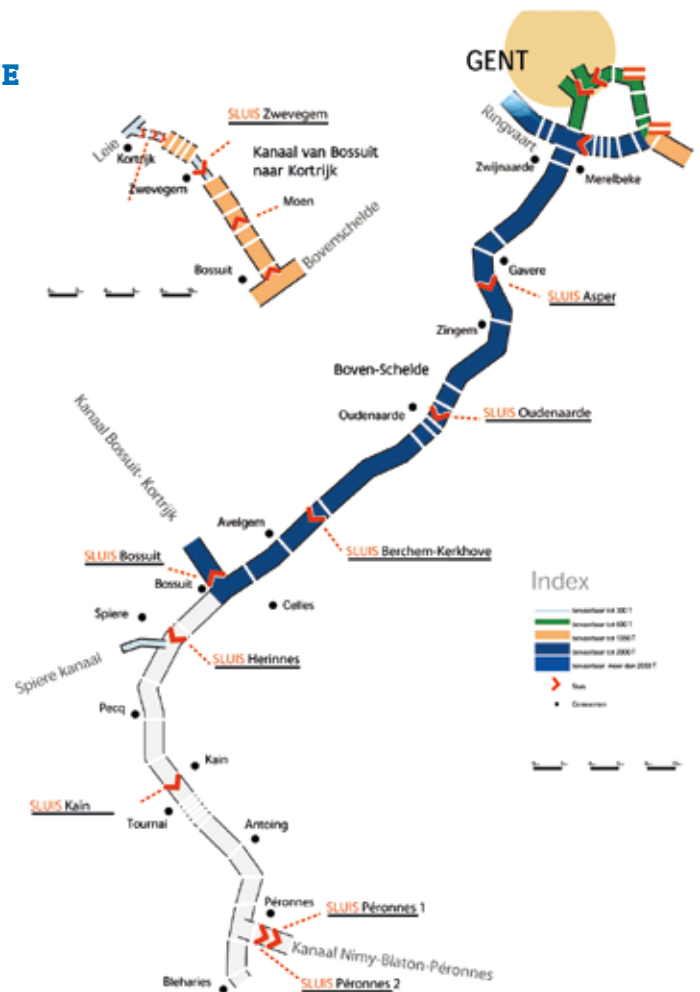
- schooldagen: 08u15 – 08u30
- woensdag: 12u15 – 12u30

Deze maatregel geldt niet wanneer er aanzienlijke stroming is (80 m3/sec of meer) in de Boven-Schelde gemeten te Helkijn.

### BIJZONDERHEDEN:

Hefbrug Oudenaarde: Afstandsbediening

BOVEN-SCHELDE		
KUNSTWERK	MARIFOONKANAAL	TELEFOONNUMMER
Sluis in Asper	20	+32 (0)9 384 18 18
Sluis in Oudenaarde	20	+32 (0)55 31 19 02
Oudenaarde Hefbrug	20	+32 (0)55 31 19 02
Sluis in Kerkhove	20	+32 (0)55 38 80 12



# 17. KANAAL VAN BOSSUIT NAAR KORTRIJK

## 17.1 SLUIS IN BOSSUIT, SLUIS IN MOEN, SLUIS IN ZWEVEGEM

REGELING: B\* (p. 20)

### AANVULLENDE BEDIENINGSTIJDEN OF BEPERKINGEN:

Sluis Bossuit: bediening voor de pleziervaart:

- maandag- vrijdag: om 9u00, 12u00, 14u00, 17u00, 20u00 en 21u45.
- zaterdag: om 10u00, 12u00, 14u00 en 17u45.

Pleziervaartuigen kunnen wel te allen tijde mee geschut worden met de beroepsvaart buiten deze vaste tijdstippen.

Op volgende wettelijke feestdagen die niet op een zondag vallen, wordt bediend volgens de normale uren: Paasmaandag, 1 mei, Hemelvaart, Pinkstermaandag, 21 juli, 15 augustus, 1 november en 11 november.

### BIJZONDERHEDEN:

Sluis Moen: Mobiele ploeg

Sluis Zwevegem: Afstandsbediening



## 17.2 SLUIZEN 9-10-11 TE KORTRIJK

REGELING: F

BEDIENINGSTIJDEN:

Maandag - zaterdag: 06u00 - 18u00

AANVULLENDE BEDIENINGSTIJDEN OF BEPERKINGEN:

Voor de pleziervaart: blokvaren

De mogelijke bedieningstijden van de verschillende sluisen worden in onderstaande tabel weergegeven.

BEDIENINGSTIJDEN SLUIZEN VOOR PLEZIERVAART

Sluis	07:30	10:00	10:30	13:30	14:00	17:00
Sluis 11						
Sluis 10	08:00	09:30	11:00	13:00	14:30	16:30
Sluis 9	08:30	09:00	11:30	12:30	15:00	16:00

- Wit: in de richting van Bossuit.
- Grijs: in de richting van Kortrijk (Leie).

Op volgende wettelijke feestdagen die niet op een zondag vallen, wordt bediend volgens de normale uren: Paasmaandag, 1 mei, Hemelvaart, Pinkstermaandag, 21 juli, 15 augustus, 1 november en 11 november.

BIJZONDERHEDEN:

Mobiele ploeg

KANAAL VAN BOSSUIT NAAR KORTRIJK

KUNSTWERK	MARIFOONKANAAL	TELEFOONNUMMER
Sluis in Bossuit	20	+32 (0)56 45 51 31
Sluis in Moen	20	+32 (0)56 45 51 31
Sluis in Zwevegem	20	+32 (0)56 45 51 31
Sluisen 9-10-11 in Kortrijk	20	+32 (0)478 96 26 03

## 18. BOVEN-ZEESCHELDE

### SCHELDEBRUGGEN TEMSE-BORNEM

REGELING: A

BIJZONDERHEDEN:

Mobiele ploeg.

Bediening dient aangevraagd aan zeesluis Wintam ten laatste 45 minuten voor het gewenst bedieningstijdstip.

De spoorwegbrug wordt bediend rekening houdend met het treinverkeer en de voorwaarden vervat in de betreffende overeenkomst met de NMBS.

BOVEN-ZEESCHELDE

KUNSTWERK	MARIFOONKANAAL	TELEFOONNUMMER
Scheldebruggen Temse-Bornem	20 68 aanvraag bediening	+32 (0)3 889 06 81
Zeesluis Wintam	68	+32 (0)3 860 62 93



# 19. BENEDEN-ZEESCHELDE

## KATTENDIJKSLUIS (PLEZIER- EN PASSAGIERSVAART)

REGELING: C (p. 20)

### AANVULLENDE BEDIENINGSTIJDEN OF BEPERKINGEN:

Bediening op zon- en feestdagen: Pasen - 30/09; 09u00 - 19u00

De Kattendijksluis kan enkel bediend worden tussen 2,2 mTAW en 4,6 mTAW Scheldepeil. Informatie te verkrijgen bij Kattendijksluis via telefoon of marifoon.

BENEDEN-ZEESCHELDE		
KUNSTWERK	MARIFOONKANAAL	TELEFOONNUMMER
Kattendijksluis	69	+32 (0)3 227 30 99

# 20. DURME

## BEWEEGBARE BAANBRUG IN HAMME (MIRABRUG)

REGELING: F

### BEDIENINGSTIJDEN:

Op aanvraag: maandag – zaterdag: 07u00 - 20u00

### BIJZONDERHEDEN:

Maandag – vrijdag: aanvraag: 4 uur op voorhand en tijdens de bedieningsuren

Zaterdag: aanvraag: 24 uur op voorhand en tijdens de bedieningsuren

DURME		
KUNSTWERK	MARIFOONKANAAL	TELEFOONNUMMER
Beweegbare Baanbrug in Hamme (Mirabrug)	/	+32 (0)52 33 89 80

# 21. MOERVAART EN DURMEKANAAL

## OPWAARTS DAM IN LOKEREN

REGELING: F

BEDIENINGSTIJDEN:

Laatste zondag van april tot 30/09: blokvaren

MAANDAG - ZATERDAG

### OPENINGSTIJDEN BRUGGEN

Overledebrug	08:15	12:45	13:15	17:45	17:45
Kalvebrug	08:30	12:30	13:30	17:30	18:00
Terwestbrug	08:45	12:15	13:45	17:15	18:15
Dambrug	09:05	11:55	14:05	16:55	
Coudebormbrug	09:30	11:30	14:30	16:30	
Sinaaibrug	10:00	11:00	15:00	16:00	
Daknambrug	10:30	10:30	15:30	15:30	

## ZON- EN FEESTDAGEN

### OPENINGSTIJDEN BRUGGEN

Overledebrug	10:00	14:45	17:45	
Kalvebrug	10:15	14:30	17:30	
Terwestbrug	10:30	14:15	17:15	
Dambrug	10:50	13:55	16:55	
Coudebormbrug	11:15	13:30	16:30	
Sinaaibrug	11:45	13:00	16:00	
Daknambrug	12:15	12:30	15:30	

Indien je beslist om tussen twee bruggen te blijven liggen en de doortocht tussen Gent en Lokeren wenst te onderbreken, gelieve dit dan vooraf te melden.

Wanneer je de vaartocht richting Gent of Lokeren wenst te hervatten, gelieve dit dan ook minstens één uur voor de geplande brugopening te melden.

**01/10 TOT EN MET DE VOORLAATSTE ZONDAG VAN APRIL:**

Maandag – zaterdag: 07u00 - 19u00. Enkel op aanvraag (tijdens de bedieningsuren).

**BIJZONDERHEDEN:**

Mobiele ploeg

### MOERVAART EN DURMEKANAAL

KUNSTWERK	MARIFOONKANAAL	TELEFOONNUMMER
Beweegbare bruggen:	20	+32 (0)476 20 95 84

# 22. DENDER (VLAAMS GEDEELTE)

## 22.1 AFWAARTS DE BRUG IN EREMBODEGEM (INBEGREPEN)

REGELING C\* (p. 20)

AANVULLENDE BEDIENINGSTIJDEN OF BEPERKINGEN:

Bediening op zondag:

- De tijsluis in Dendermonde: 06u00 - 18u00
- De sluis in Denderbelle: 10u00 - 18u00

Bediening op zon- en feestdagen: laatste zondag van april tot 30/09; 10u00 - 18u00

Geen bediening van de Zwartehoekbrug, Sint-Annabrug en de Zeebergbrug (m.u.v. schoolvakanties, op zaterdag en op zon- en feestdagen): 08u00 - 08u30, 12u00 - 12u30, 15u45 - 16u30

01/10 tot en met de voorlaatste zondag van april: zondagsbediening van de Zwartehoekbrug en de Sint-Annabrug: enkel op aanvraag: 10u00 - 16u00. Aanvragen voor zondagmiddag om 12u00 aan RIS Evergem (+32 (0)9 253 94 71). De kosten voor deze uitzonderlijke bediening worden doorgerekend aan de aanvrager.

## 22.2 OPWAARTS DE BRUG IN EREMBODEGEM

REGELING E\* (p. 20)

AANVULLENDE BEDIENINGSTIJDEN OF BEPERKINGEN:

Bediening op zon- en feestdagen: laatste zondag van april tot 30/09; 10u00 - 18u00

01/10 tot en met de voorlaatste zondag van april: aanvraag: minimaal 24 uur vooraf en tijdens de normale bedieningstijden.

DENDER (VLAAMS GEDEELTE)		
KUNSTWERK	MARIFOONKANAAL	TELEFOONNUMMER
Sluis in Dendermonde	20	+32 (0)52 21 16 42
Sluis in Denderbelle	20	+32 (0)52 41 40 67
Sluis in Aalst	20	+32 (0)53 21 49 94
Sluis in Teralfene	18	+32 (0)478 78 99 44
Sluis in Denderleeuw	18	+32 (0)478 78 99 44
Sluis in Pollare en beweegbare bruggen doortocht Ninove	18	+32 (0)478 78 99 43
Sluis in Idegem en Zandbergenbrug	18	+32 (0)477 58 18 06
Sluis in Geraardsbergen en beweegbare bruggen doortocht Geraardsbergen	18	+32 (0)476 20 95 86
Beweegbare bruggen in doortocht Aalst en in Erembodegem	20	+32 (0)476 20 95 88





## 23. ZEEKANAAL BRUSSEL-SCHELDE

REGELING: A (p. 20)

### AANVULLENDE BEDIENINGSTIJDEN OF BEPERKINGEN:

De sluis in Klein-Willebroek (enkel voor pleziervaart, ten zeerste aangeraden als alternatief voor de zeesluis Wintam):

- heel het jaar: dagelijks 06u00 - 22u00, enkel van 3,5 uur voor tot 3,5 uur na hoog water.
- Geen bediening: 01/01, 01/11, 25/12
- Bediening eindigt ten laatste om 18u00: 24/12 en 31/12
- Bediening begint ten vroegste om 09u00: 26/12 en 02/01

### BEDIENINGSVOORWAARDEN VOOR PLEZIERVAARTUIGEN VAN DE ANDERE KUNSTWERKEN:

#### Tijdens de dag:

- De doorvaart van sluisen gebeurt gezamenlijk met beroepsvaart.
- Combinatie met beroepsvaart is niet vereist indien de sluis ledig dient afgesloten of opgesloten te worden voor de beroepsvaart.
- De toeslagen voor nacht of zondagsvaart gelden niet indien de doorvaart van de pleziervaart door het wachten op de beroepsvaart buiten de onderstaande uren valt, doch de schepen die na 22u00 de kolk binnenvaren, moeten wel betalen.
- Indien de sluisbediener voorziet dat de pleziervaart meer dan twee uur zal dienen te wachten, omdat er zich in de tussentijd geen beroepsvaart aanbiedt, kan doorvaart verleend worden. Hoe dan ook zal de pleziervaart nooit meer dan twee uur wachten.
- Indien de groep van pleziervaartuigen zodanig is dat zij de sluis redelijk vult (cfr. beroepsvaartuig), dan wordt gewerkt als gold de groep pleziervaartuigen als één binnenvaartschip.

**Indien een pleziervaartuig een doorvaart wenst buiten bovenvermelde voorwaarden zal in de mate van het mogelijke een doorvaart worden voorzien, maar dienen volgende bijkomende kosten te worden betaald:**

- speciale doorvaart aan een sluis (uitgezonderd Klein – Willebroek): 149,97 euro (excl. BTW).
- speciale opening van een beweegbare brug (uitgezonderd Victor Dumonbrug): 24,79 euro (excl. BTW). Indien verschillende jachten van dezelfde doorvaart wensen gebruik te maken zullen bovenvermelde kosten gelijkmatig verdeeld worden over de verschillende jachten.

#### Tijdens de nacht of op zon- en feestdagen:

De pleziervaart is wel onderworpen aan dezelfde regels als de beroepsvaart voor wat betreft zowel nachtdoorvaart als speciale doorvaart:

- Het recht van nachtdoorvaart wordt 's nachts aangerekend tijdens de week vanaf 22u00 tot 06u00 uur. Het tarief is in functie van de tonnenmaat van het schip.
- Het recht van speciale doorvaart wordt aangerekend tijdens de weekeinden en op feestdagen vanaf 22u00 de dag voor zondag of feestdag tot 08u00 op zondag of feestdag en vanaf 16u00 op zondag of feestdag tot 06u00 de dag na zondag of feestdag.

#### Afwijking:

Elke zondag of feestdag tijdens de zomermaanden (laatste zondag van april – 30/09) vanaf 08u00 tot 18u00 is de pleziervaart en de passagiersvaart vrijgesteld van het betalen van dit recht voor speciale doorvaart.



**ZEEKANAAL BRUSSEL-SCHELDE**

KUNSTWERK	MARIFOONKANAAL	TELEFOONNUMMER
Centrale Zemst Sluis Zemst	25 68	+32 (0)3 860 63 41 +32 (0)15 71 10 51
Zeesluis Wintam	68	+32 (0)3 860 62 93
Nijverheidsbrug	25	+32 (0)3 844 87 78
Sluis Klein-Willebroek	68	+32 (0)3 860 63 29 +32 (0)497 63 30 76
IJzeren(spoor)brug*	25	+32 (0)9 241 31 24
Verbrande brug	25	+32 (0)3 860 63 41 (Centrale Zemst)
Boulevardbrug	25	
Victor Dumonbrug	25	
Willemsbrug	25	
Hefbrug Vilvoorde	25	
Vredesbrug	25	
Ringbrug (Expressbrug)	25	
Brielenbrug	25	
Jan Bogaertsbrug	25	
Hefbrug Humbeek Sas	25	

(\*): Draaispoorbrug Willebroek (IJzerenbrug) wordt bediend door Infrabel nv, Dienstgebouw Blok 6 Gent, Koningin Fabiolalaan 152, 9000 Gent (+32 (0)9 241 31 24, [itms.eraanw.op.brug.bediening@infrabel.be](mailto:itms.eraanw.op.brug.bediening@infrabel.be)).

# 24. KANAAL NAAR CHARLEROI

REGELING: C\* (p. 20)

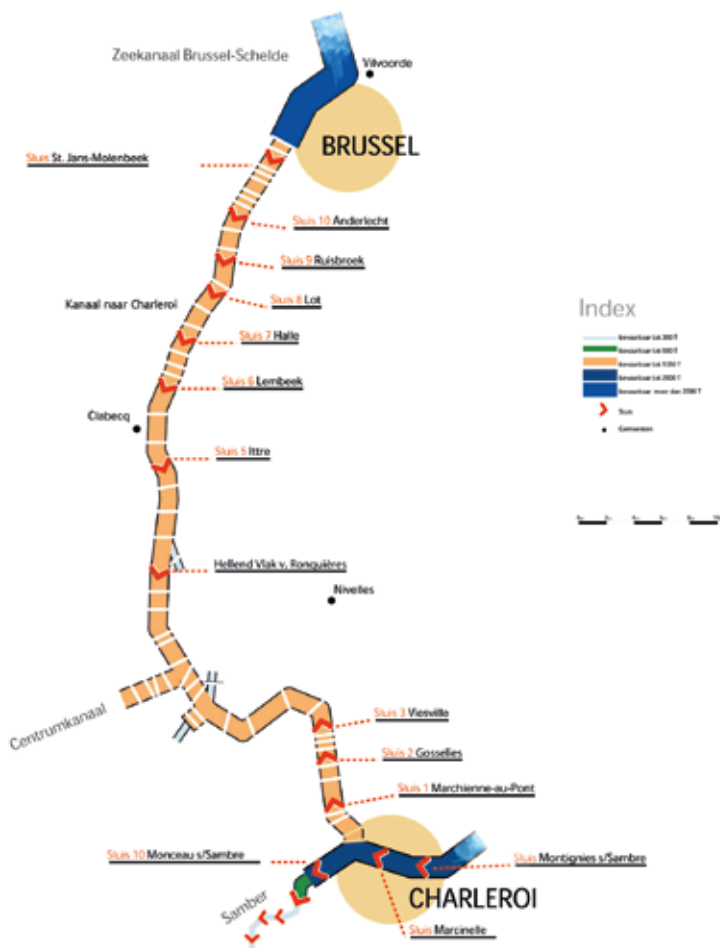
AANVULLENDE BEDIENINGSTIJDEN OF BEPERKINGEN:

Bediening op zon- en feestdagen: laatste zondag van april tot 30/09; 10u00 - 18u00

KANAAL NAAR CHARLEROI		
KUNSTWERK	MARIFOONKANAAL	TELEFOONNUMMER
Lembeek- sluis 6	20	+32 (0)2 361 02 27 (Centrale Lembeek)
Halle- sluis 7	20	
Lot- sluis 8	20	
Ruisbroek (St.-Pieters-Leeuw) sluis 9	20	

BIJZONDERHEDEN:

Afstandsbediening



# 25. RUPEL

## 25.1 BAANBRUG IN BOOM

REGELING: A (p. 20)

BEDIENINGSVOORWAARDEN:

Op aanvraag. De bediening moet 1 uur op voorhand aangevraagd worden.

## 25.2 SPOORBRUG IN BOOM

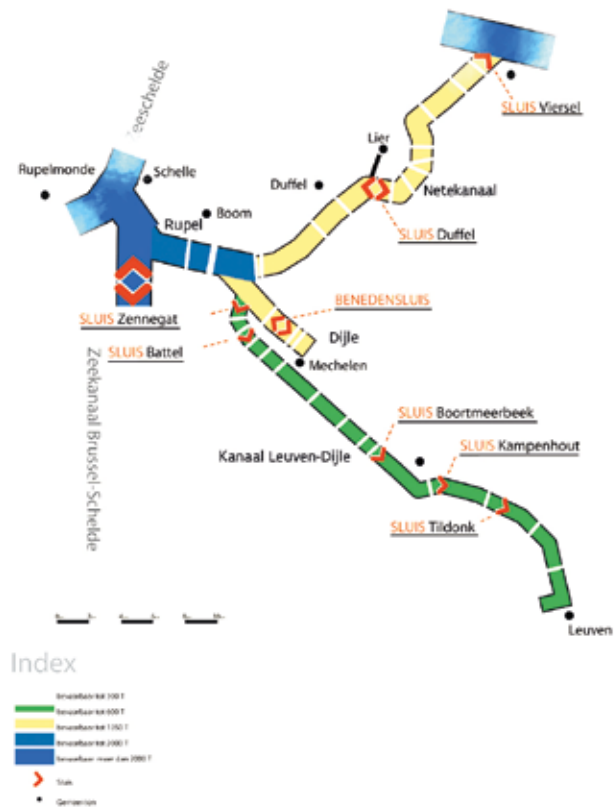
BEHEERDER:

Infrabel

REGELING: F (PAG...)

BEDIENINGSTIJDEN:

Maandag – vrijdag: 05u00 – 22u45



### RUPEL

KUNSTWERK	MARIFOONKANAAL	TELEFOONNUMMER
Baanbrug in Boom	25	+32 (0)3 860 63 41 (Centrale Zemst)
Spoorbrug in Boom*	20	+32 (0)9 241 31 24

(\*): De Spoorbrug in Boom wordt bediend door Infrabel nv, Dienstgebouw Blok 6 Gent, Koningin Fabiolalaan 152, 9000 Gent (+32 (0)9 241 31 24, [itms.areasnw.op.brug.bediening@infrabel.be](mailto:itms.areasnw.op.brug.bediening@infrabel.be)).

# 26. DIJLE

## BENEDENSLUIS MECHELEN

REGELING: C (p. 20)

AANVULLENDE BEDIENINGSTIJDEN OF BEPERKINGEN::

Maandag – zaterdag: 06u00 - 22u00, enkel van 3,5 uur vóór tot 3,5 uur ná hoogwater

Bediening op zon- en feestdagen: laatste zondag van april tot 30/09; 10u00 - 18u00 ; van 3,5 uur vóór tot 3,5 uur ná hoogwater

### DIJLE

KUNSTWERK	MARIFOONKANAAL	TELEFOONNUMMER
Benedensluis Mechelen	20	+32 (0)15 20 22 56 +32 (0)476 91 48 21



## 27. NETEKANAAL

**REGELING:** C (p. 20)

**AANVULLENDE BEDIENINGSTIJDEN OF BEPERKINGEN:**

Bediening op zon- en feestdagen:

- Laatste zondag van april tot 30/09; 10u00 - 18u00
- Tijsluis in Duffel:
  - 07u00 - 13u00
  - Geen bediening: Pasen

NETEKANAAL		
KUNSTWERK	MARIFOONKANAAL	TELEFOONNUMMER
Sluis Duffel	22	+32 (0)15 31 01 99
Sluis Viersel	22	+32 (0)3 485 51 27

## 28. KANAAL LEUVEN-DIJLE

### 28.1 ZENNEGATSLUIS

**REGELING:** F

**BEDIENINGSTIJDEN:**

Maandag – vrijdag: 05u00 - 23u00 uur, van 4 uur vóór tot 4 uur na hoogwater

Zaterdag: 07u00 - 19u00, van 4 uur vóór tot 4 uur na hoogwater

Zon- en wettelijke feestdagen:

- 30/09 tot en met de voorlaatste zondag van april: 07u00 - 13u00, van 4 uur vóór tot 4 uur na hoogwater
- laatste zondag van april tot 30/09: 10u00 – 18u00, van 4 uur vóór tot 4 uur na hoogwater

### 28.2 BRUGGEN EN OVERIGE SLUIZEN

**REGELING:** F

**BEDIENINGSTIJDEN:**

Maandag – vrijdag: 06u00 - 22u00

Zaterdag: 08u00 - 18u00

Zon- en feestdagen: laatste zondag van april tot 30/09; 10u00 - 18u00

KANAAL LEUVEN-DIJLE		
KUNSTWERK	MARIFOONKANAAL	TELEFOONNUMMER
Zennegatsluis	20	+32 (0)15 27 12 57
Centrale Kampenhout	20	+32 (0)16 44 17 25 +32 (0)16 44 17 24

**BIJZONDERHEDEN:**

Afstandsbediening (m.u.v. sluis Zennegat)

# 29. ALBERTKANAAL

## 29.1 ALBERTKANAAL

REGELING: B (p. 20)

AANVULLENDE BEDIENINGSTIJDEN OF BEPERKINGEN:

Zondag: bediening vanaf 22u00

Bediening buiten de normale bedieningsuren: op aanvraag op voorwaarde dat de economische noodzaak wordt aangetoond. Deze bediening dient tijdig vooraf te worden aangevraagd.

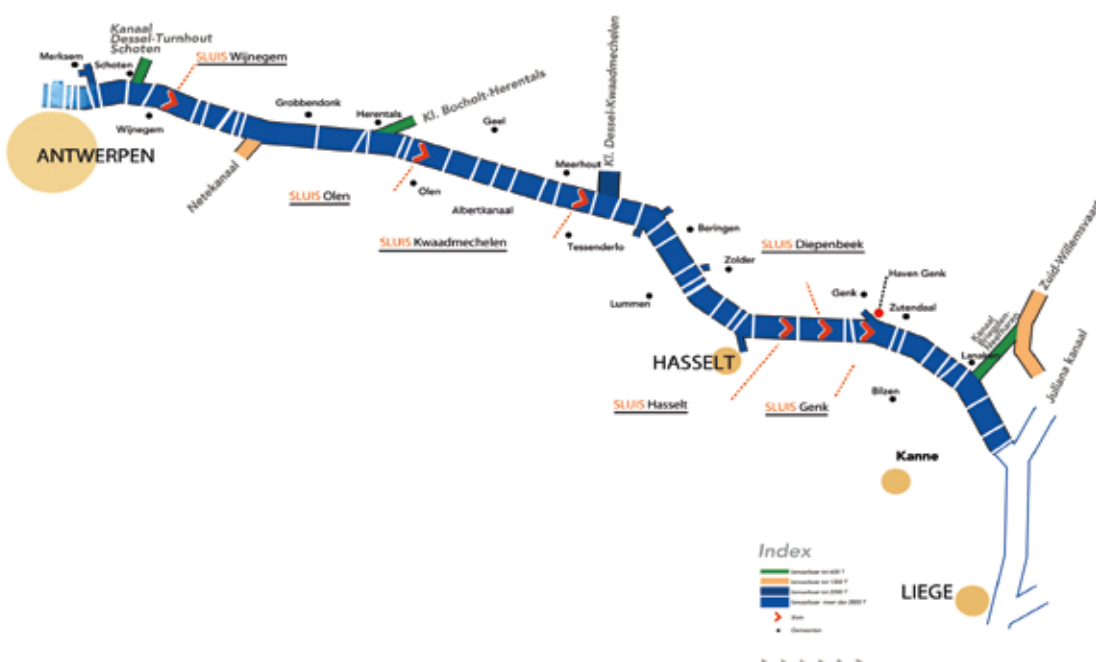
BIJZONDERHEDEN:

Op sommige zon- en feestdagen en op de vooravond van deze dagen zijn afwijkende bedieningsregelingen van toepassing (zie [www.VisuRIS.be](http://www.VisuRIS.be)).

## 29.2 DE BRUGGEN AAN DE DOKKEN VAN MERKSEM

REGELING: C (p. 20)

ALBERTKANAAL		
KUNSTWERK	MARIFOONKANAAL	TELEFOONNUMMER
Groot Dok en Klein Dok Merksem	80	+32 (0)3 646 88 77
Sluis Wijnegem	80	+32 (0)11 24 40 10
Sluis Olen	20	+32 (0)11 24 40 20
Sluis Kwaadmechelen	20	+32 (0)11 24 40 30
Sluis Hasselt	20	+32 (0)11 24 40 40
Sluis Diepenbeek	18	+32 (0)11 24 40 50
Sluis Genk	80	+32 (0)11 24 40 60



# 30. KANAAL VAN BOCHOLT NAAR HERENTALS

REGELING: C (p. 20)

AANVULLENDE BEDIENINGSTIJDEN OF BEPERKINGEN:

	MAANDAG - VRIJDAG	ZATERDAG	ZON- EN FEESTDAGEN
16/03 – 30/09	06u00 – 22u00	07u00 – 15u00 (tot 22u00 op aanvraag*)	Geen bediening**
01/10 – 15/03	06u00 – 21u00	07u00 – 15u00 (tot 21u00 op aanvraag)	Geen bediening**

(\*): indien aangevraagd uiterlijk de voorafgaande bedieningsdag vóór 19u00 op het nummer van het River Information Service (RIS) 0800 30 440.

(\*\*): M.u.v. laatste zondag van april tot 30/09: 10u00 - 18u00 voor de pleziervaart

BIJZONDERHEDEN:

Sluis 4 en 5 in Dessel, sluis 6 in Mol, sluis 7 in Geel, sluis 8 en 9 in Geel: mobiele ploegen

## KANAAL VAN BOCHOLT NAAR HERENTALS

KUNSTWERK	MARIFOONKANAAL	TELEFOONNUMMER
Sluis 1 Lommel	20	+32 (0)11 54 40 88
Sluis 2 Mol		+32 (0)12 81 60 04
Sluis 3 Mol	18	+32 (0)14 81 60 14
Sluis 4 Dessel	80	+32 (0)495 91 75 25
Sluis 5 Dessel		+32 (0)495 91 75 25
Sluis 6 Mol		+32 (0)491 15 15 19
Sluis 7 Geel		+32 (0)491 15 15 19
Sluis 8 Geel		+32 (0)473 48 04 92
Sluis 9 Geel		+32 (0)473 48 04 92
Sluis 10 Herentals	80	+32 (0)14 22 52 25



# 31. KANAAL VAN DESSEL OVER TURNHOUT NAAR SCHOTEN

REGELING: F

BEDIENINGSTIJDEN:

	MAANDAG - VRIJDAG	ZATERDAG	ZON- EN FEESTDAGEN
16/03 – 30/09	Vak Dessel – sluis 2 Brecht: 06u00 – 20u00 Vak Sluis 2 Brecht (inbegrepen) – sluis 10 Schoten: 07u00 – 18u00	07u00 – 15u00 (tot 20u00 op aanvraag*)	Geen bediening
01/10 – 15/03	08u00 – 17u00	07u00 – 15u00 (tot 17u00 op aanvraag*)	Geen bediening

(\*): indien aangevraagd uiterlijk de voorafgaande bedieningsdag vóór 19u00 op het nummer van het River Information Service (RIS) 0800 30 440.

BIJZONDERHEDEN:

Kunstwerken vanaf sluis 2 in Brecht tot en met sluis 10 in Schoten: mobiele ploegen. Vanaf brug 1 in Turnhout tot brug 11 in Brecht: centrale bediening vanuit centrale Rijkvorsel

De bediening van deze kunstwerken gebeurt van zodra een schip zich aanbiedt aan het eerste kunstwerk en dit zowel voor de opvarende als voor de afvarende schepen.

Buiten de reguliere schoolvakanties wordt de ophaalbrug 4 te St. Job in't Goor niet bediend van maandag tot vrijdag van 07u00 tot 08u30 en van 16u00 tot 18u00.

## KANAAL VAN DESSEL OVER TURNHOUT NAAR SCHOTEN

KUNSTWERK	MARIFOONKANAAL	TELEFOONNUMMER
Sluis 1 Rijkvorsel (centrale)	20	+32 (0)11 24 40 01
Sluis 2 Brecht		
Sluis 3 Brecht		+32 (0)3 636 13 93
Sluis 4 St.-Job-in't-Goor		
Sluis 5 St.-Job-in't-Goor		+32 (0)495 91 75 25
Sluis 6 Schoten		+32 (0)491 15 15 19
Sluis 7 Schoten		+32 (0)491 15 15 19
Sluis 8 Schoten		+32 (0)473 48 04 92
Sluis 9 Schoten		
Sluis 10 Schoten	20	+32 (0)496 57 85 04
Ophaalbrug 6 Arendonk Oost		
Ophaalbrug 6 Arendonk West		
Ophaalbrug 1 Turnhout		
Ophaalbrug 2 Turnhout		
Ophaalbrug 4 Beerse		
Ophaalbrug 5 Beerse		
Ophaalbrug 6 Beerse		
Ophaalbrug Rijkvorsel sluis 1		
Ophaalbrug 7 Rijkvorsel	20	+32 (0)11 24 40 01
Ophaalbrug 2 Retie		
Ophaalbrug 8 Rijkvorsel		
Ophaalbrug 9 St. Lenaarts		
Ophaalbrug 10 St. Lenaarts		
Ophaalbrug 11 Brecht		



KANAAL VAN DESSEL OVER TURNHOUT NAAR SCHOTEN

KUNSTWERK	MARIFOONKANAAL	TELEFOONNUMMER
Ophaalbrug St. Job in't Goor sluis 4		
Ophaalbrug St. Job in't Goor sluis 5		
Ophaalbrug 12 Schoten		
Ophaalbrug 13 Schoten		
Ophaalbrug 14 Schoten		



## 32. KANAAL VAN BRIEGDEN NAAR NEERHAREN

REGELING: C (p. 20)

AANVULLENDE BEDIENINGSTIJDEN OF BEPERKINGEN:

	MAANDAG - VRIJDAG	ZATERDAG	ZON- EN FEESTDAGEN
16/03 – 30/09	06u00 – 22u00	07u00 – 15u00 (tot 22u00 op aanvraag*)	Geen bediening**
01/10 – 15/03	06u00 – 21u00	07u00 – 15u00 (tot 21u00 op aanvraag*)	Geen bediening**

\* indien aangevraagd uiterlijk de voorafgaande bedieningsdag vóór 19u00 op het nummer van het River Information Service (RIS) 0800 30 440.

\*\* M.u.v. laatste zondag van april tot 30/09: 10u00 - 18u00 voor de pleziervaart

### KANAAL VAN BRIEGDEN NAAR NEERHAREN

KUNSTWERK	MARIFOONKANAAL	TELEFOONNUMMER
Sluis Lanaken	80	+32 (0)89 71 41 45
Sluis Neerharen	10	+32 (0)89 71 44 84

## 33. ZUID-WILLEMSVAART

REGELING: C (p. 20)

AANVULLENDE BEDIENINGSTIJDEN OF BEPERKINGEN:

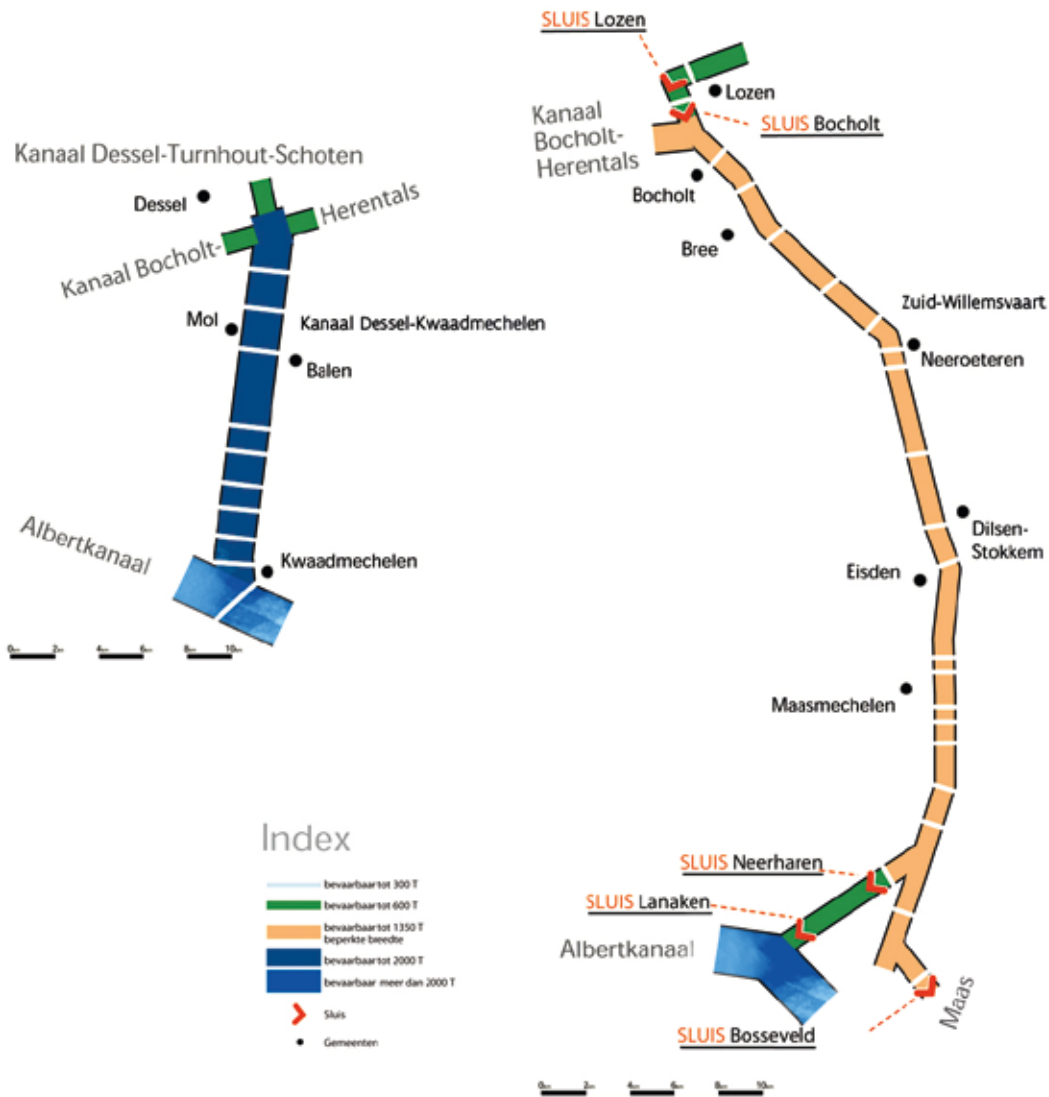
	MAANDAG - VRIJDAG	ZATERDAG	ZON- EN FEESTDAGEN
16/03 – 30/09	06u00 – 22u00	07u00 – 15u00 (tot 22u00 op aanvraag*)	Geen bediening**
01/10 – 15/03	06u00 – 21u00	07u00 – 15u00 (tot 21u00 op aanvraag*)	Geen bediening**

\* indien aangevraagd uiterlijk de voorafgaande bedieningsdag vóór 19u00 op het nummer van het River Information Service (RIS) 0800 30 440.

\*\* M.u.v. laatste zondag van april tot 30/09: 10u00 - 18u00 voor de pleziervaart

### ZUID-WILLEMSVAART

KUNSTWERK	MARIFOONKANAAL	TELEFOONNUMMER
Sluis 17 Lozen	18	+32 (0)11 44 70 35
Sluis 18 Bocholt	20	+32 (0)11 44 83 65



## 34. KANAAL NAAR BEVERLO

REGELING: C (p. 20)

AANVULLENDE BEDIENINGSTIJDEN OF BEPERKINGEN:

	MAANDAG - VRIJDAG	ZATERDAG	ZON- EN FEESTDAGEN
1/04 – 30/09	06u00 – 22u00	06u00 – 22u00	06u00 – 22u00
01/10 – 31/03	08u00 – 17u00	08u00 – 17u00	08u00 – 17u00

### KANAAL NAAR BEVERLO

KUNSTWERK	MARIFOONKANAAL	TELEFOONNUMMER
Ophaalbrug Umicore Balen		+32 (0)14 44 95 03

# CONTACTGEGEVENS BEHEERDERS

## **RIVER INFORMATION SERVICE (RIS)**

0800 30 440 (gratis) of +32 (0)78 055 440  
ris.evergem@vlaamsewaterweg.be  
ris.hasselt@vlaamsewaterweg.be  
www.VisuRIS.be

## **DE VLAAMSE WATERWEG NV**

Havenstraat 44  
3500 HASSELT  
+32 (0)11 29 84 00  
www.vlaamsewaterweg.be

## **AFDELING SCHEEPVAARTBEGELEIDING (BEDIENING)**

Maritiem Plein 3  
8400 OOSTENDE  
+32 (0)59 25 54 40

## **AFDELING MARITIEME TOEGANG**

Vrijhavenstraat 3  
8400 OOSTENDE  
+32 (0)59 55 42 41

## **INFRABEL**

Plantin Moretuslei 230  
2018 ANTWERPEN  
+32 (0)3 204 23 27

Dienstgebouw Blok 6 Gent  
Koningin Fabiolalaan 152  
9000 Gent  
+32 (0)9 241 31 24  
itms.aneanw.op.brug.bediening@infrabel.be



# ALFABETISCHE INDEX BEDIENINGSTIJDEN

<b>AFLEIDINGSKANAAL VAN DE LEIE:</b> Sluis Schipdonk.....	<b>p.25</b>
<b>ALBERTKANAAL</b> .....	<b>p.42</b>
<b>ALBERTKANAAL:</b> De bruggen aan de dokken van Merksem.....	<b>p.42</b>
<b>BENEDEN-ZEESCHELDE:</b> Kattendijksluis (plezier- en passagiersvaart).....	<b>p.34</b>
<b>BOUDEWIJNKANAAL:</b> Verbindingsluis.....	<b>p.27</b>
<b>BOVEN-SCHELDE:</b> Scheldebruggen Temse-Bornem.....	<b>p.33</b>
<b>BOVEN-SCHELDE:</b> Opwaarts de Ringvaart om Gent, Sluis in Asper, Sluis in Oudenaarde, Oudenaarde Hefbrug 2, Sluis in Berchem (Kerkhove).....	<b>p.32</b>
<b>DENDER (VLAAMS GEDEELTE):</b> Afwaarts de brug in Erembodegem.....	<b>p.36</b>
<b>DENDER (VLAAMS GEDEELTE):</b> Opwaarts de brug in Erembodegem.....	<b>p.36</b>
<b>DIJLE</b> .....	<b>p.40</b>
<b>DOORTOCHT GENT: BOVEN-SCHELDE – VISSERIJVAART – LEIE</b> .....	<b>p.31</b>
<b>DOORTOCHT GENT: BOVEN-SCHELDE – VISSERIJVAART – LEIE:</b> Brusselsepoortsluis en Lousbergbrug.....	<b>p.31</b>
<b>DOORTOCHT GENT: BOVEN-SCHELDE – VISSERIJVAART – LEIE:</b> Sint-Jorissluis in Gent.....	<b>p.31</b>
<b>DURME:</b> beweegbare Baanbrug in Hamme (Mirabrug).....	<b>p.34</b>
<b>IJZER</b> .....	<b>p.21</b>
<b>KANAAL LEUVEN-DIJLE:</b> Bediening bruggen en overige sluisen.....	<b>p.41</b>
<b>KANAAL LEUVEN-DIJLE:</b> Zennegatsluis.....	<b>p.41</b>
<b>KANAAL NAAR BEVERLO</b> .....	<b>p.47</b>
<b>KANAAL NAAR CHARLEROI</b> .....	<b>p.39</b>
<b>KANAAL VAN BOCHOLT NAAR HERENTALS</b> .....	<b>p.43</b>
<b>KANAAL VAN BOSSUIT NAAR KORTRIJK:</b> Sluis in Bossuit, Sluis in Moen, Sluis in Zwevegem.....	<b>p.32</b>
<b>KANAAL VAN BOSSUIT NAAR KORTRIJK:</b> Sluizen 9-10-11 te Kortrijk.....	<b>p.33</b>
<b>KANAAL VAN BRIEGDEN NAAR NEERHAREN</b> .....	<b>p.46</b>
<b>KANAAL VAN DESSEL OVER TURNHOUT NAAR SCHOTEN</b> .....	<b>p.44</b>
<b>KANAAL VAN GENT NAAR OOSTENDE:</b> Doksluis.....	<b>p.27</b>
<b>KANAAL VAN GENT NAAR OOSTENDE:</b> Doortocht Brugge: van Moerbruggebrug tot Nieuwegebrug.....	<b>p.26</b>
<b>KANAAL VAN GENT NAAR OOSTENDE:</b> Stalhillebrug – Plassendalebrug - Plassendalejaagbrug.....	<b>p.26</b>
<b>KANAAL VAN GENT NAAR TERNEUZEN/VOORHAVEN GENT:</b> Meulestedebrug.....	<b>p.28</b>
<b>KANAAL VAN GENT NAAR TERNEUZEN/VOORHAVEN GENT:</b> Tolhuisluis/Muidebrug.....	<b>p.29</b>
<b>KANAAL VAN GENT NAAR TERNEUZEN/VOORHAVEN GENT:</b> Wiedauwkaaispoorbrug.....	<b>p.29</b>
<b>KANAAL VAN GENT NAAR TERNEUZEN/VOORHAVEN GENT:</b> Bataviabrug in Gent.....	<b>p.29</b>
<b>KANAAL VAN GENT NAAR TERNEUZEN:</b> brug in Zelzate.....	<b>p.28</b>
<b>KANAAL VAN IEPER NAAR DE IJZER</b> .....	<b>p.21</b>
<b>KANAAL VAN NIEUWPOORT NAAR DUINKERKEN:</b> Nieuwpoortsluis met bijhorende bruggen.....	<b>p.23</b>
<b>KANAAL VAN NIEUWPOORT NAAR DUINKERKEN:</b> Veurnesluis met bijhorende brug.....	<b>p.23</b>
<b>KANAAL VAN NIEUWPOORT NAAR DUINKERKEN:</b> Wulpenbrug.....	<b>p.23</b>
<b>KANAAL VAN PLASSEDALE NAAR NIEUWPOORT:</b> beweegbare bruggen.....	<b>p.22</b>
<b>KANAAL VAN PLASSEDALE NAAR NIEUWPOORT:</b> Gravensluis met bijhorende brug.....	<b>p.22</b>
<b>KANAAL VAN PLASSEDALE NAAR NIEUWPOORT:</b> Plassendalesluis.....	<b>p.22</b>
<b>KANAAL VAN PLASSEDALE NAAR NIEUWPOORT:</b> Sint-Jorissluis.....	<b>p.22</b>
<b>KANAAL VAN ROESELARE NAAR DE LEIE:</b> Sluis in Ooigem.....	<b>p.24</b>
<b>LEIE:</b> Ophaalbrug aan de sluis in Astene.....	<b>p.24</b>
<b>LEIE:</b> Sluis in Sint-Baafs-Vijve, Sluis in Menen, Sluis in Harelbeke, Kortrijk (doortocht).....	<b>p.24</b>
<b>LEIE:</b> Tolpoortbrug in Deinze.....	<b>p.24</b>
<b>LOKANAAL</b> .....	<b>p.23</b>
<b>MOERVAART EN DURMEKANAAL:</b> Opwaarts dam in Lokeren.....	<b>p.35</b>
<b>NETEKANAAL</b> .....	<b>p.41</b>
<b>RINGVAART OM GENT:</b> sluis in Evergem.....	<b>p.30</b>
<b>RINGVAART OM GENT:</b> sluis in Merelbeke.....	<b>p.30</b>
<b>RUPEL:</b> Baanbrug in Boom.....	<b>p.40</b>
<b>RUPEL:</b> Spoorbrug in Boom.....	<b>p.40</b>
<b>VERBINDINGSKANAAL IN GENT:</b> Wondelgemstraatbrug.....	<b>p.30</b>
<b>ZEEKANAAL BRUSSEL-SCHELDE</b> .....	<b>p.37</b>
<b>ZUID-WILLEMSVAART</b> .....	<b>p.46</b>

# INTERESSANTE PUBLICATIES EN NUTTIGE ADRESSEN

## INTERESSANTE PUBLICATIES

- **Vaarkaart voor Vlaanderen, Wallonië, Brussels Hoofdstedelijk Gewest, Limburg (NL), Noord-Brabant (NL) en Nord-Pas de Calais (FR) (2016).**

Dit is een recto-verso vaarkaart met aanduiding van o.a. de jetskizones, snelvaartzones, telefoonnummers en marifoonkanalen van sluizen, bruggen en jachthavens.

Bovendien wordt het onderscheid gemaakt tussen een jachthaven met alle mogelijke voorzieningen, een aanmeerplaats met aftappunten voor water en elektriciteit en tenslotte een aanlegplaats waar geen speciale faciliteiten voorzien zijn. Deze vaarkaart bevat heel België en de aangrenzende vaargebieden in Frankrijk en Nederland.

**Verkoopprijs:** 10 euro/stuk.

Te koop op de stand van De Vlaamse Waterweg nv op verschillende watersportbeurzen of bestellen op [www.vlaamsewaterweg.be](http://www.vlaamsewaterweg.be)



- **Vademecum van de pleziervaart in België**

Deze brochure geeft je een overzicht van de belangrijkste wetgeving voor de watersporter in België. **Te downloaden op [https://mobilit.belgium.be/nl/scheepvaart/pleziervaart/wat\\_nodig\\_om\\_te\\_varen](https://mobilit.belgium.be/nl/scheepvaart/pleziervaart/wat_nodig_om_te_varen).**

Beschikbaar in Nederlands en Frans.



## NUTTIGE ADRESSEN

### FOD Mobiliteit en vervoer

City Atrium, Vooruitgangstraat 56, 1210 Brussel,  
T: +32 (0)2 277 31 11, [info@mobilit.belgium.be](mailto:info@mobilit.belgium.be),  
[www.mobilit.belgium.be](http://www.mobilit.belgium.be)

**Brussels Hoofdstedelijk Gewest:** [www.havenvanbrussel.be](http://www.havenvanbrussel.be)

**Waals Gewest:** <http://voies-hydrauliques.Wallonie.be>

**Frankrijk:** [www.vnf.fr](http://www.vnf.fr)

**Nederland:** [www.rijkswaterstaat.nl](http://www.rijkswaterstaat.nl)  
en [www.varendoejesamen.nl](http://www.varendoejesamen.nl)

**Toerisme Vlaanderen:** [www.vlaanderen-vakantieland.be](http://www.vlaanderen-vakantieland.be) en  
[www.toerismevlaanderen.be](http://www.toerismevlaanderen.be)

**Toerisme Limburg:** [www.toerismelimburg.be](http://www.toerismelimburg.be)

**Toerisme Oost-Vlaanderen:** [www.tov.be](http://www.tov.be)

**Toerisme Provincie Antwerpen:** [www.tpa.be](http://www.tpa.be)

**Toerisme Vlaams-Brabant:** [www.toerismevlaamsbrabant.be](http://www.toerismevlaamsbrabant.be)

**Westtoer:** [www.westtoer.be](http://www.westtoer.be)

# NOTA'S

A series of horizontal dotted lines for writing notes.



VAAR, BELEEF EN DEEL JE MOOISTE FOTO MET ONS VIA  
COMMUNICATIE@VLAAMSEWATERWEG.BE OF OP SOCIALE MEDIA VIA  
**#VLAAMSEWATERWEG.**

Alle inzendingen worden eigendom van De Vlaamse Waterweg nv zodat de beelden vrij en kosteloos gebruikt kunnen worden in haar publicaties in alle media, en dit zonder vermelding van de fotograaf. De inschrijvers moeten over de exclusieve rechten beschikken van elk ingediende foto en zijn verantwoordelijk voor het verkrijgen van de nodige toelatingen verbonden aan het onderwerp van de foto's. Er wordt op gewezen dat in het kader van de wet op de privacy de toestemming nodig is van de mensen die worden gefotografeerd. De toestemming van de eigenaar van logo's, gebouwen, enzovoort, is eveneens verplichtend. De Vlaamse Waterweg nv kan niet verantwoordelijk gesteld worden ingeval van klachten van derde partijen i.v.m. het overtreden van rechten of ingeval van schade. De inzender vrijwaart De Vlaamse Waterweg nv derhalve o.a. tegen alle vorderingen die door derden worden ingesteld m.b.t. de inhoud en de vorm van het werk. Indien nodig, kan De Vlaamse Waterweg nv aan de inzender vragen deze toestemmingen en toelatingen schriftelijk binnen de vijf kalenderdagen te bezorgen. Door hun inzending verklaren de inzenders in te stemmen met het reglement en er zich aan te onderwerpen, evenals aan de beslissingen die de organisatoren eventueel zouden treffen inzake aangelegenheden die niet in het reglement zijn voorzien.

