

Wat is natuurinrichting?

Natuurinrichting richt op geïntegreerde wijze gebieden in zodat natuur er alle kansen krijgt om voort te bestaan, zich te herstellen of verder te ontwikkelen in afstemming met andere vormen van plaatselijk landgebruik. Natuurinrichting biedt een brede waaier aan mogelijkheden zoals voedselrijke toplaag afgraven, grond- en waterhuishoudingswerken uitvoeren enz.

HOE VERLOOPT HET PROCES



WAAR ZITTEN WE NU IN HET PROCES?

Het projectrapport en de namenlijst van belanghebbenden zijn onderwerp van een openbaar onderzoek vanaf 1 oktober tot en met 30 oktober 2021.

Na 30 oktober geven de betrokken gemeentebesturen alle opmerkingen door aan de VLM. Het projectcomité, dat op haar beurt wordt bijgestaan door de projectcommissie, zal deze bezwaren onderzoeken en hierover een advies uitbrengen aan de Minister. De Minister zal na dit openbaar onderzoek en op advies van het comité de maatregelen en uitvoeringsmodaliteiten van het project vastleggen. Na de goedkeuring van de maatre-

gelen en modaliteiten en de lijst van belanghebbenden, kan overgegaan worden tot het opstellen van een meer gedetailleerd en concreet (projectuitvoerings)plan.

In de tussentijd kan na de goedkeuring van de maatregelen en modaliteiten overgegaan worden tot de uitvoering van enkele maatregelen. Zo zal een wandeltraject tussen de kasteelsite en de schapenstal versneld ingericht worden en zullen enkele kleine landschapselementen op beschikbare gronden hersteld worden.

OPENBAAR ONDERZOEK

Documenten inkijken

In deze brochure ontdekte je alvast de projectdoelstellingen. Uiteraard is er nog veel meer te vertellen. De volledige informatie vind je in het projectrapport. Het projectrapport met haar bijlagen kan je op volgende manier consulteren:

- Op vlm.be/graafweideschupleer
- In het gemeentehuis van Grobbendonk en Vorselaar tijdens de openingsuren gedurende de periode van het openbaar onderzoek, zijnde vanaf vrijdag 1 oktober 2021 tot en met zaterdag 30 oktober 2021.

Infowandeling

Deze infowandeling vindt plaats op zondag 3 oktober. Het startpunt is de kasteelhoeve van Grobbendonk. Daar verwelkomen we u graag en verschaffen we u de nodige info over de wandeling.

Het volledige traject bedraagt ongeveer 8km. Doorlopend kunnen vanaf 10u groepen tot 10 persoon het traject bewandelen. Elke half uur kan een volgende groep starten.

Voor de wandeling moet u inschrijven via <https://bit.ly/infowandeling>



Voor de wandeling moet u inschrijven via <https://bit.ly/infowandeling>

Zitdagen

Om bijkomende en persoonlijke informatie te verstrekken, houdt de VLM zitdagen te Vorselaar, in zaal Sprankel op 11 en 13 oktober.



Op deze dagen kan een afspraak gemaakt worden met een medewerker van de VLM. Dat kan via <https://bit.ly/zitdagenGS>

Heeft u opmerkingen, vragen of suggesties?

Die kan u indienen via de gemeente Grobbendonk of Vorselaar, of tijdens een zitdag aan een medewerker van de VLM. Na het einde van het openbaar onderzoek zal de VLM in nauwe samenwerking met comité en commissie alles behandelen. Indien gegevens beschikbaar zijn van de indiener, wordt die op de hoogte gehouden van de beslissingen omtrent zijn/haar opmerking, vraag of suggestie.

WIL JE ...

... meer weten over natuurinrichting?

Agentschap voor Natuur en Bos
Lennert Damen - gebiedscoördinator Kleine en Grote Nete
T 014 63 93 62 | lennert.damen@vlaanderen.be

Vlaamse Landmaatschappij
Els Remans - Projectleider Merode en Netegebied
T 014 25 83 71 | els.remans@vlm.be

Hoy-Ming To - planontwerper Graafweide Schupleer
T 014 25 83 32 | hoy-ming.to@vlm.be

... graag je gronden verkopen?

Elly Van Roie - grondverwerper
T 014 25 83 07 | elly.vanroie@vlm.be



BIJKOMENDE INFORMATIE

- De portaalwebsite dekleinenete.be geeft een overzicht aan de grote Vlaamse projecten in de vallei van de Kleine Nete. Verschillende documenten rond Graafweide Schupleer zijn terug te vinden op: <https://omgeving.vlaanderen.be/rup-vallei-van-de-kleine-nete-en-aa>.

- Wandellussen en activiteiten kun je onder andere terugvinden op de website van Natuurpunt: www.natuurpunt.be/natuurgebied/schupleer.

- Op de website www.vlm.be/graafweideschupleer vind je de meest recente informatie over het natuurinrichtingsproject.

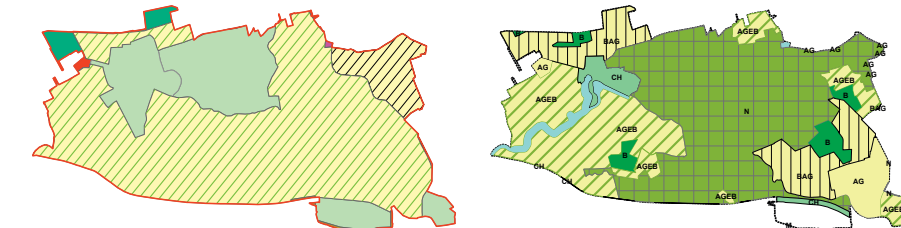
Welke andere processen lopen er nog?

RUP Vallei van de Grote Nete en Aa van Kasterlee tot Grobbendonk

Het natuurinrichtingsproject ligt integraal in de perimeter van in het ruimtelijk uitvoeringsplan Vallei van de Kleine Nete en Aa. In het ruimtelijk uitvoeringsplan (RUP) zal bijkomende natuur- en bosgebieden vastgelegd worden in de vallei. Het Departement Omgeving is verantwoordelijk voor dit RUP.

Er is een nauwe samenwerking tussen de natuurinrichting (ANB en VLM) en het gewestelijk ruimtelijk uitvoeringsplan (Departement Omgeving). Hoewel het RUP zijn eigen procedure met openbaar onderzoek doorloopt, staat het niet los van het natuurinrichtingsproject. Voor het deelgebied Graafweide Schupleer besliste de regering namelijk via het RUP om een natte natuurkern van ongeveer 150 hectare te realiseren én gelijktijdig het instrument 'natuurinrichting' in te zetten om deze natuurkern in te richten en een flankerend beleid voor de betrokken landbouwers uit te werken. Het RUP zorgt dus voor een juiste gewestplanbestemming en de natuurinrichting zorgt voor de realisatie van de natuur. Een definitieve vaststelling van het RUP verwachten we in de loop van 2022.

Meer info over de opmaak van het RUP vind je op <https://omgeving.vlaanderen.be/rup-vallei-van-de-kleine-nete-en-aa>



Huidige gewestplanbestemming

De bestemmingen, op basis van de scopingsnota en procesnota 2, zoals gepubliceerd in april 2021

wil je meer weten over dit proces?

Departement Omgeving
Christophe Vandervoort - Projectleider AGNAS
T 02 553 83 96 | M 0492 15 13 99 | christophe.vandervoort@vlaanderen.be

rivierdonderpad ©scubaluna - stock.adobe.com



V.U.: Vlaamse Landmaatschappij, Toon Derys, Koning Albert II-laan 15, 1210 Brussel

Natuurinrichting GRAAFWEIDE SCHUPLEER

Vlaamse
overheid

VLM.be
NATUURENBOS.be

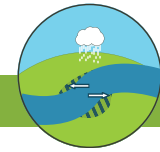
Vlaanderen
is natuur

Inleiding

Vorig jaar kreeg u een brochure over de instelling van het natuurinrichtingsproject Graafweide Schupleer. Dit project omvat onder andere het realiseren van een robuuste natuurkern van 150ha en het uitwerken van een flankerend landbouwbeleid. Vandaag staan we een stap dichterbij deze realisaties: In nauwe samenwerking met de commissie en comité, bestaande uit experts en lokale belanghebbenden, schreven wij een projectrapport.

Daarin stellen we een toekomstbeeld voor en formuleren we de doelstellingen van het project. Bovendien leggen we de maatregelen en modaliteiten voor om die doelstellingen te realiseren. Het rapport gaat nu in openbaar onderzoek.

Doelstellingen van het project



NATUUR EN KLIMAAT

Door een robuuste natuurkern te realiseren zal dit valleigebied beter bestand zijn tegen effecten van klimaatverandering zoals langere droogteperiodes tijdens de zomer en nattere winters.

We optimaliseren de relatie tussen de rivier en de vallei. De rivieren en beken laten we waar mogelijk vrij meanderen, de oevers kunnen zich natuurlijk ontwikkelen. De vallei is een natuurlijk overstromingsgebied waar water kan geborgen worden. Het versneld afvoeren van water uit het gebied wordt daarom beperkt of gestopt. In het landbouwgebied wordt een afwateringsstelsel ontwikkeld dat is afgestemd op landbouwgebruik. Daarnaast zetten we in op het herstel van ecologisch waardevolle graslanden, laagveenvegetatie, rietmoerassen, ruigtes en bossen.

Deze ingrepen dragen bij aan het klimaatbeleid. De 'sponswerking' zorgt er namelijk voor dat steeds meer voorkomende droogteperiodes

worden overbrugd en dat het risico op overstromingen stroomafwaarts verkleint. De herstelde natuur zal met meer CO2 absorberen en vastleggen als koolstof. Een natte, niet intensief bewerkte bodem kan immers meer koolstof vasthouden. Ook het uitbreiden van de bestaande bossen zorgt voor een verminderde uitstoot van CO2, omdat koolstof in de bodem en bovengronds wordt vastgelegd.

LEGENDE

- natte en droge bossen
- natuurgebied met mozaïek van biotopen met graslanden en ruigtes
- landbouwgebied
- verharde weg



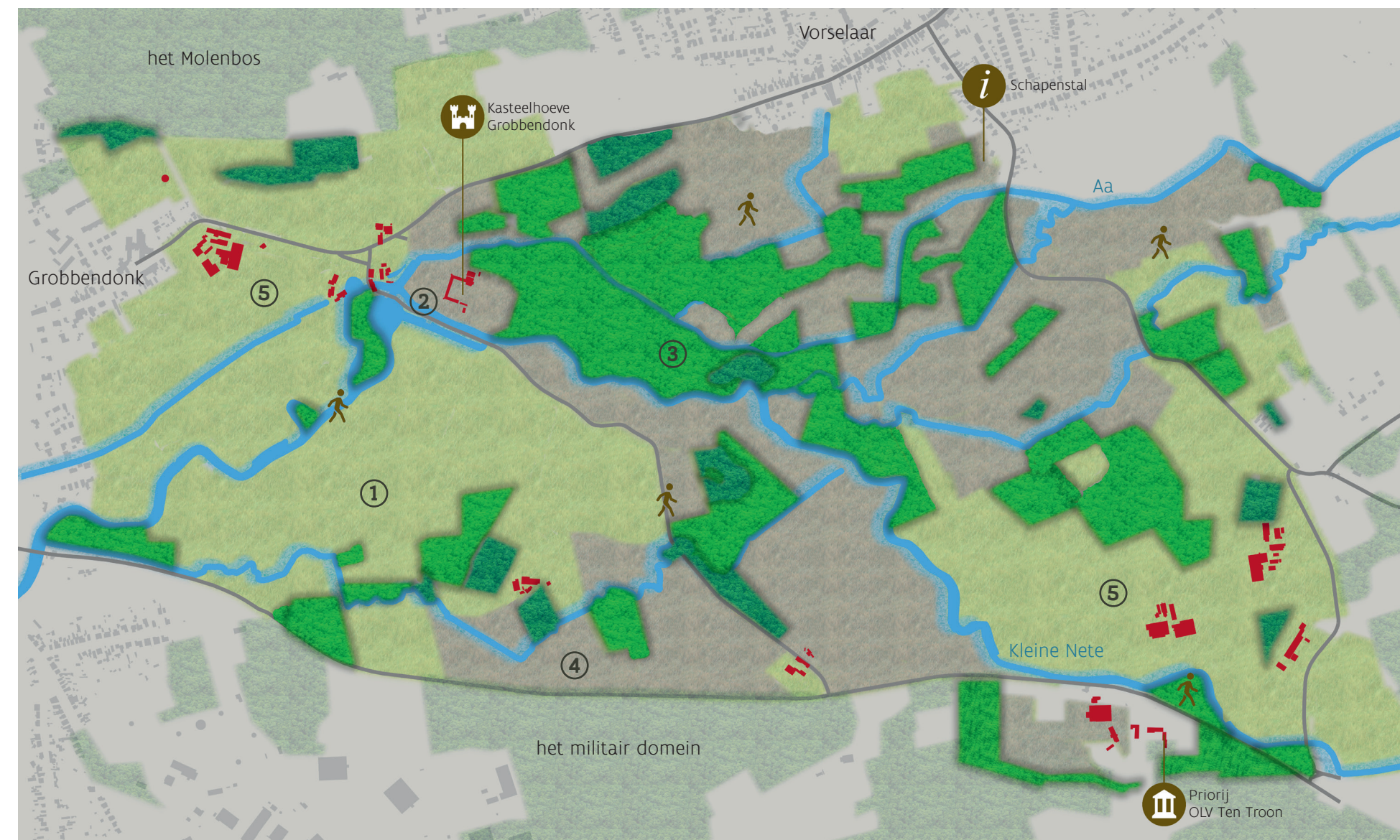
kleinschalig landbouwgebied @vlm



RECREATIE EN CULTUUR

De doelstellingen van het natuurinrichtingsproject houden rekening met de beschermde landschappen en hun traditionele kenmerken. Het project behoudt en versterkt de typerende componenten van de beekvalleien van de Kleine Nete en de Aa. Ook cultuurhistorische elementen zoals O.L.V. Ten Troon en de oude kasteelhoeve maken we met kleine inrichtingsingrepen zichtbaarder.

Graafweide Schupleer is een bijzonder gebied waar recreanten welkom zijn. Een voorwaarde is wel dat recreanten goed gestuurd en geïnformeerd worden, zodat ze het gebied niet verstoren. Vandaag zijn er al recreatieve mogelijkheden, die optimaliseren we en brengen we samen onder één koepel.



LANDBOUW

De landbouwgrond die nu in het bestemde gebied ligt, wordt waar mogelijk en wenselijk, uitgeruild door middel van de grondenbank. Omdat landbouw een belangrijke functie vertolkt in de vallei, zetten we in op een flankerend landbouwbeleid. Als de natuur en de landbouw op een juiste manier hun plaats krijgen, ondersteunen ze elkaar.

Bij de inrichting van het natuurgebied zal de impact op naastliggende percelen worden ingeschat en zo nodig gecombineerd met een mildere inrichting, ruilgrond of een vergoeding voor waardeverlies. Ingrepen op particuliere gronden gebeuren steeds in overleg met eigenaars en gebruikers van een perceel.

2



monumentale historische dreven @vlm

3



natte bosvegetatie @vlm

4



grasland met veenpluis @vlm

5



landbouwbedrijven @vlm