

# Op ontdekking

Inspiratie voor urenlang wandelplezier

## Welkom in de ruilverkaveling Jesseren

Dit wandelgebied is het resultaat van de ruilverkaveling Jesseren, die in de gemeente Borgloon, Kortesseem en Tongeren gelegen is. In die ruilverkaveling werd niet alleen de landbouw sterk verbeterd of werden de dorpen met wachtbekkens beschermd tegen overstromingen, maar ook de natuur, het landschap, kunst in dat landschap en het historisch erfgoed kregen er een facelift. Dat alles krijg je te zien via dit 'knooppunten-wandelplan'. De startplaatsen van de wandelingen bevinden zich telkens aan de kerk van een dorp. Ze zijn op het plan aangeduid met **P**.

Veel wandelgenot!



## Spelen in 't groen

### Jesseren dorpsplein en groene schoolspeelplek

Het kerkplein van Jesseren is een leuke ontmoetingsplek met zitbanken en een petanquebaan. Via een oud... euh... nieuw kerkpad en steil trapje kan je naar de groene speelplek van de dorpschool wandelen: Vrije toegang!

### Natuurspeelplek in Gors-Opleeuw

Aan de rand van dit pittoreske Haspengouwse dorpje, met zijn prachtig kasteel, vind je een leuke ontmoetings- en speelplek aan de monding van de St.-Annabeek in de Mombeek. De St.-Annabeek mag hier weer kronkelen langs nieuwe poelen en beloftevolle 'moerasnatuur'.

Je kan er op het plein ook genieten van de rust en de service in de mooie pastorietuin, aangelegd door de ruilverkaveling. Gors-Opleeuw is ook een van de vertrekpunten van de Greenspotwandeling Zammelen van het Regionaal Landschap Haspengouw en Voeren.

### Het HEMELSPARK in Kortesseem

Deze kindvriendelijke natuurspeeltuin is ingericht met een speelroetsjheuvel, splashvijver, een ravotbos, een speelkasteel, een kabelbaan en nog veel, veel meer. Je kan er zelfs een gigantische 'duivelsteen' bewonderen en beklimmen.

Vanaf het Hemelspark kunnen 'kort-wandelaars' op verkenning gaan naar het verborgen-moois-Bellevuebos (Regionaal Landschap Haspengouw en Voeren) en voor de 'km-vreters' is er een leuke doorsteek naar Wellen en Borgloon.



Vlaanderen  
is open ruimte

# Op ontdekking

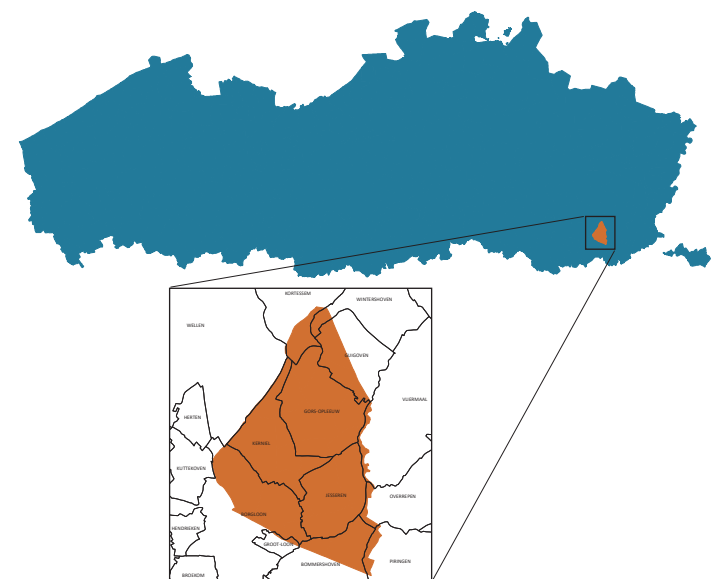
in de ruilverkaveling  
Jesseren



## Inspiratie voor urenlang wandelplezier

Vlaamse  
overheid

VLM.be  
OMGEVINGVLAANDEREN.be



## Genieten van Weilanden, Velden en Fruitgaarden

De titel zegt het al: het gaat hier over onze landbouw en dus onze voedselproductie. De ruilverkaveling heeft ervoor gezorgd dat de landbouwpercelen gegroepeerd liggen en ontsloten zijn door goede verharde wegen. Dat betekent tijdswinst en minder schade aan de oogst en het materieel. Op die manier helpt de ruilverkaveling om de lokale landbouw duurzamer en klimaatrobuster te maken.

Door de steile hellingen en leembodems werden verschillende dorpskernen geteisterd door water- en modderoverlast. De aanleg van 4 wachtbekkens rond Jesseren, 1 wachtbekken rond Guigoven en 1 wachtbekken aan de industriezone van Tivoli bracht hier soelaas.

Ook zijn in het landbouwgebied een aantal vaste groenstroken aangelegd om de sterke erosie van de leembodems op te vangen. Zo ontstaat ook extra leefgebied voor de sterk bedreigde patrijs of veldleeuwrik.

Geniet van dit Haspengouws boerenland en laat je onderweg verleiden om bij een van die boerderijen te proeven van (heerlijke aardbeien, kersen, appels, peren,...). Je bent nu eenmaal in het fruitland!

Ontdek alles over de ruilverkaveling Jesseren inclusief de wandelroutes ->  
(of via de knop op de projectpagina Jesseren op [www.vlm.be](http://www.vlm.be))



## Kunst in het Landschap

Haast iedereen kent het Loonse 'doorkijkkerkje' en velen zagen in de buurt daarvan de 'twijfelgrens' of de 'Romeinse zitbanken', maar de ruilverkaveling zorgde voor nog meer verrassende kunst in het Loonse landschap: een diepzinnig gedicht in beton vlakbij een archeologische vindplaats van een Romeinse waterput en 'geo-kunstwerken' over oeroude schelpen en bijzondere kalktufbronnen nabij het klooster van Coolen.

Op de wandelkaart staan de verschillende kunstwerken aangeduid en zo kan je zelf een kunstroute uitstippelen. We lokken je alvast met de aanzet van het 'betongedicht':

weg is de weg  
naar toen  
nog steeds  
weg van dit loonse ...





# in 't Kort

**Routes** - Zelf samen te stellen aan de hand van de verschillende knooppunten

**Vertrekpunt** - **P** op het plan

**Rolstoelen en buggy's** - meestal ongeschikt

**Honden** - aangelijnd toegelaten

## suggesties voor een topbeleving

**Haren (lus)**  
knooppunten: P kerk Haren - 43 - 44 - 45 - 46 - P kerk Haren

**Guigoven - Bellevuebos (lus)**  
knooppunten: P kerk Guigoven - 10 - 9 - 8 - 11 - 12 - P kerk Guigoven

**Jesseroen - St.-Annabeekvallei - 't Waerdeveld (lus)**  
knooppunten: P kerk Jesseren - 34 - 58 - 59 - 60 - 54 - 53 - 52 - 51 - 55 - 56 - 39 - 40 - 38 - 35 - P kerk Jesseren

**Jesseroen - Haren (lus)**  
knooppunten: P kerk Jesseren - 35 - 36 - 43 - 46 - 47 - 48 - 49 - 42 - 41 - 40 - 39 - 56 - 57 - 58 - 34 - P kerk Jesseren

**Guigoven - Bellevuebos - Opleeuw (lus)**  
knooppunten: P kerk Guigoven - 10 - 9 - 8 - 11 - 12 - 13 - 14 - 15 - 16 - 17 - 19 - 20 - 22 - 13 - 12 - P kerk Guigoven

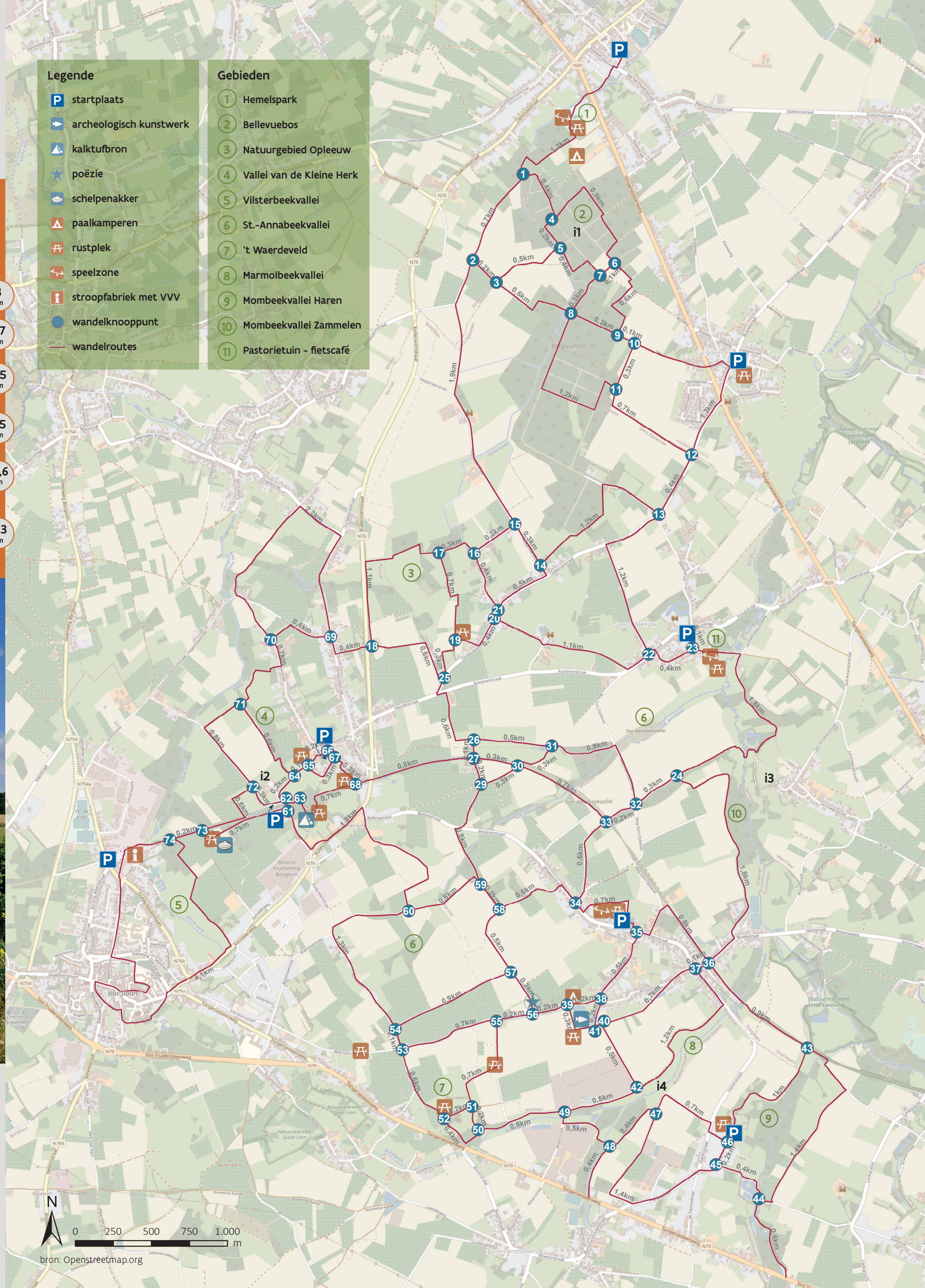
**Kortesseem - Borgloon (geen lus)**  
knooppunten: P kerk Kortesseem - 1 - 4 - 5 - 3 - 2 - 15 - 16 - 17 - 19 - 25 - 18 - 69 - 70 - 71 - 64 - 65 - 67 - 68 - 63 - 61 - 73 - 74 - P stroopfabriek Borgloon - dienst Toerisme

### Legende

- P** startplaats
- archeologisch kunstwerk
- kalktufbron
- poëzie
- schelpenakker
- paalkamperen
- rustplek
- speelzone
- stroopfabriek met VVV
- wandelknooppunt
- wandelroutes

### Gebieden

- 1** Hemelspark
- 2** Bellevuebos
- 3** Natuurgebied Opleeuw
- 4** Vallei van de Kleine Herk
- 5** Vilsterbeekvallei
- 6** St.-Annabeekvallei
- 7** 't Waerdeveld
- 8** Marmolbeekvallei
- 9** Mombeekvallei Haren
- 10** Mombeekvallei Zammelen
- 11** Pastorietuin - fietscafé



## extra info

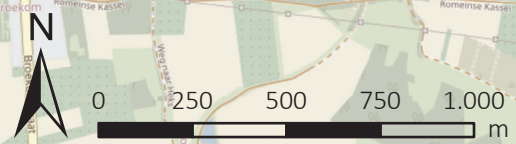
Andere bewegwijzerde wandelroutes in het gebied.

**i1** - Verborgen moois wandeling Bellevuebos, Regionaal Landschap Haspengouw & Voeren

**i2** - Verborgen moois wandeling Abdij Mariënlof, Regionaal Landschap Haspengouw & Voeren

**i3** - Greenspot Zammelen, Regionaal Landschap Haspengouw & Voeren

**i4** - Wandeling Marmolbeek, Limburgs Landschap



bron: Openstreetmap.org