



Vlaanderen
is open ruimte

eenbes



Groenpool Vinderhoutse Bossen

Welkom in de groenpool Vinderhoutse Bossen!

Kom binnen in dit groen- en bosgebied. We bouwen rond Gent **groenpolen** uit, grote recreatie- en natuurgebieden waar iedereen kan wandelen, fietsen en genieten.

Groenpool Vinderhoutse Bossen in beweging

Er zijn al veel gronden aangekocht, plannen uitgetekend en **nieuwe bossen** aangeplant. Het landgoed Leeuwenhof, het domein Claeys-Boúúaert en het landgoed De Campagne zullen de komende jaren uitgroeien tot **drie portalen** van waaruit **bezoekers** de **groenpool** kunnen **verkennen**. In april 2020 stelden we de toegankelijke **paden open voor wandelaars**, vanaf 2024 komen er paden voor fietsers en ruiters. We blijven ook de volgende jaren nog heel wat bomen aanplanten.

Een bos vol leven

Misschien ontdek je wel een ree in het gebladerte, hoor je de zwarte specht roffelen of zie je de zeldzame eenbes bloeien? De Vinderhoutse Bossen maken deel uit van een netwerk van Europees **beschermde natuur**, het Natura 2000 Netwerk. Dit zijn gebieden die zeer waardevol en belangrijk zijn. De kwetsbare fauna en flora verdienen hier onze **aandacht en respect**.

Samen werken aan de groenpolen

Via het landinrichtingsproject Groenpool Vinderhoutse Bossen **werken verschillende partners** op Vlaams, provinciaal en lokaal niveau **samen** aan de realisatie van deze groenpool. Het plan voorziet in ongeveer 200 ha **nieuw bos en waardevolle natuurzones, speelbossen en fiets- en wandelpaden**.

Op de hoogte blijven?

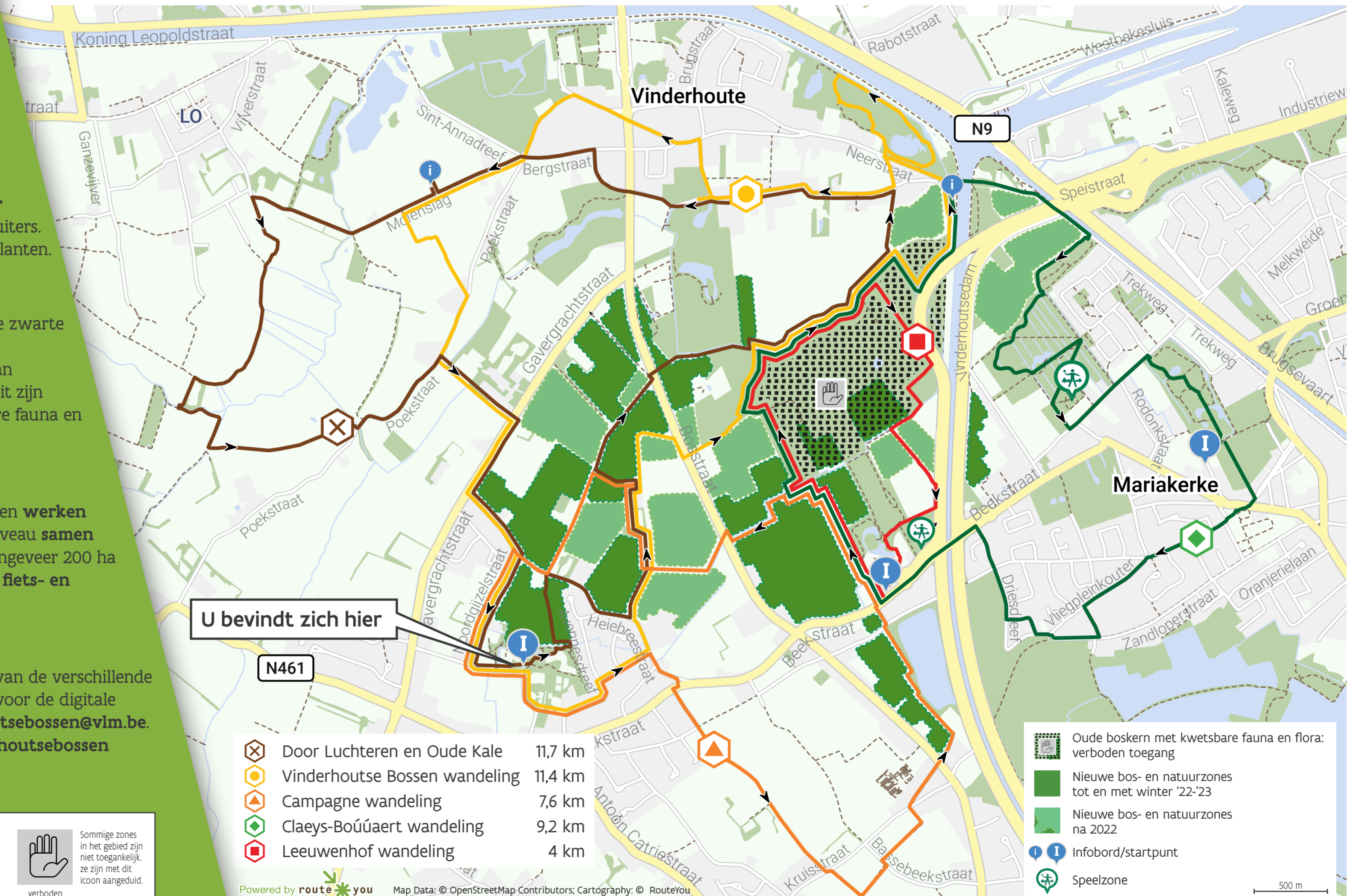
De Vlaamse Landmaatschappij (VLM) coördineert de acties van de verschillende partners in de Groenpool Vinderhoutse Bossen. Inschrijven voor de digitale nieuwsbrief kan door een mailtje te sturen naar vinderhoutsebossen@vlm.be. De laatste stand van zaken lees je op www.vlm.be/vinderhoutsebossen

Zin om de omgeving te verkennen?

- Kriebelt het om de groenpool te verkennen? Volg dan één van de routes op de kaart. Via de QR code en een smartphone blijf je op het goede pad. Hou op de openbare weg rekening met andere weggebruikers en respecteer de verkeersregels.



SCAN ME



	Door Luchteren en Oude Kale	11,7 km
	Vinderhoutse Bossen wandeling	11,4 km
	Campagne wandeling	7,6 km
	Claeys-Boúúaert wandeling	9,2 km
	Leeuwenhof wandeling	4 km

- Oude boskern met kwetsbare fauna en flora: verboden toegang
- Nieuwe bos- en natuurzones tot en met winter '22-'23
- Nieuwe bos- en natuurzones na 2022
- Infobord/startpunt
- Speelzone

WELKOM, HOU HET AANGENAAM VOOR IEDEREEN

- enkel toegankelijk voor voetgangers
- honden aan de leiband
- afval meenemen
- verboden voor fietsers
- verboden voor ruiters
- verboden voor gemotoriseerd verkeer
- verboden toegang

Sommige zones in het gebied zijn niet toegankelijk, ze zijn met dit icoon aangeduid.

www.vlm.be/vinderhoutsebossen

VU: Vlaamse Landmaatschappij, ir. Toon Denys, gedelegeerd bestuurder - Koning Albert II-laan 15, 1210 Brussel - juli 2022



Vlaanderen
is open ruimte

eenbes

Welkom in de groenpool Vinderhoutse Bossen!

Kom binnen in dit groen- en bosgebied. We bouwen rond Gent **groenpolen** uit, grote recreatie- en natuurgebieden waar iedereen kan wandelen, fietsen en genieten.

Groenpool Vinderhoutse Bossen in beweging

Er zijn al veel gronden aangekocht, plannen uitgetekend en **nieuwe bossen** aangeplant. Het landgoed Leeuwenhof, het domein Claeys-Boúúaert en het landgoed De Campagne zullen de komende jaren uitgroeien tot **drie portalen** van waaruit **bezoekers** de **groenpool** kunnen **verkennen**. In **april 2020** stelden we de toegankelijke **paden open voor wandelaars**, vanaf 2024 komen er paden voor fietsers en ruiters. We blijven ook de volgende jaren nog heel wat bomen aanplanten.

Een bos vol leven

Misschien ontdek je wel een ree in het gebladerte, hoor je de zwarte specht roffelen of zie je de zeldzame eenbes bloeien? De Vinderhoutse Bossen maken deel uit van een netwerk van Europees **beschermde natuur**, het Natura 2000 Netwerk. Dit zijn gebieden die zeer waardevol en belangrijk zijn. De kwetsbare fauna en flora verdienen hier onze **aandacht en respect**.

Samen werken aan de groenpolen

Via het landinrichtingsproject Groenpool Vinderhoutse Bossen **werken verschillende partners** op Vlaams, provinciaal en lokaal niveau **samen** aan de realisatie van deze groenpool. Het plan voorziet in ongeveer 200 ha **nieuw bos en waardevolle natuurzones, speelbossen en fiets- en wandelpaden**.

Op de hoogte blijven?

De Vlaamse Landmaatschappij (VLM) coördineert de acties van de verschillende partners in de Groenpool Vinderhoutse Bossen. Inschrijven voor de digitale nieuwsbrief kan door een mailtje te sturen naar vinderhoutsebossen@vlm.be. De laatste stand van zaken lees je op www.vlm.be/vinderhoutsebossen

Groenpool
Vinderhoutse
Bossen

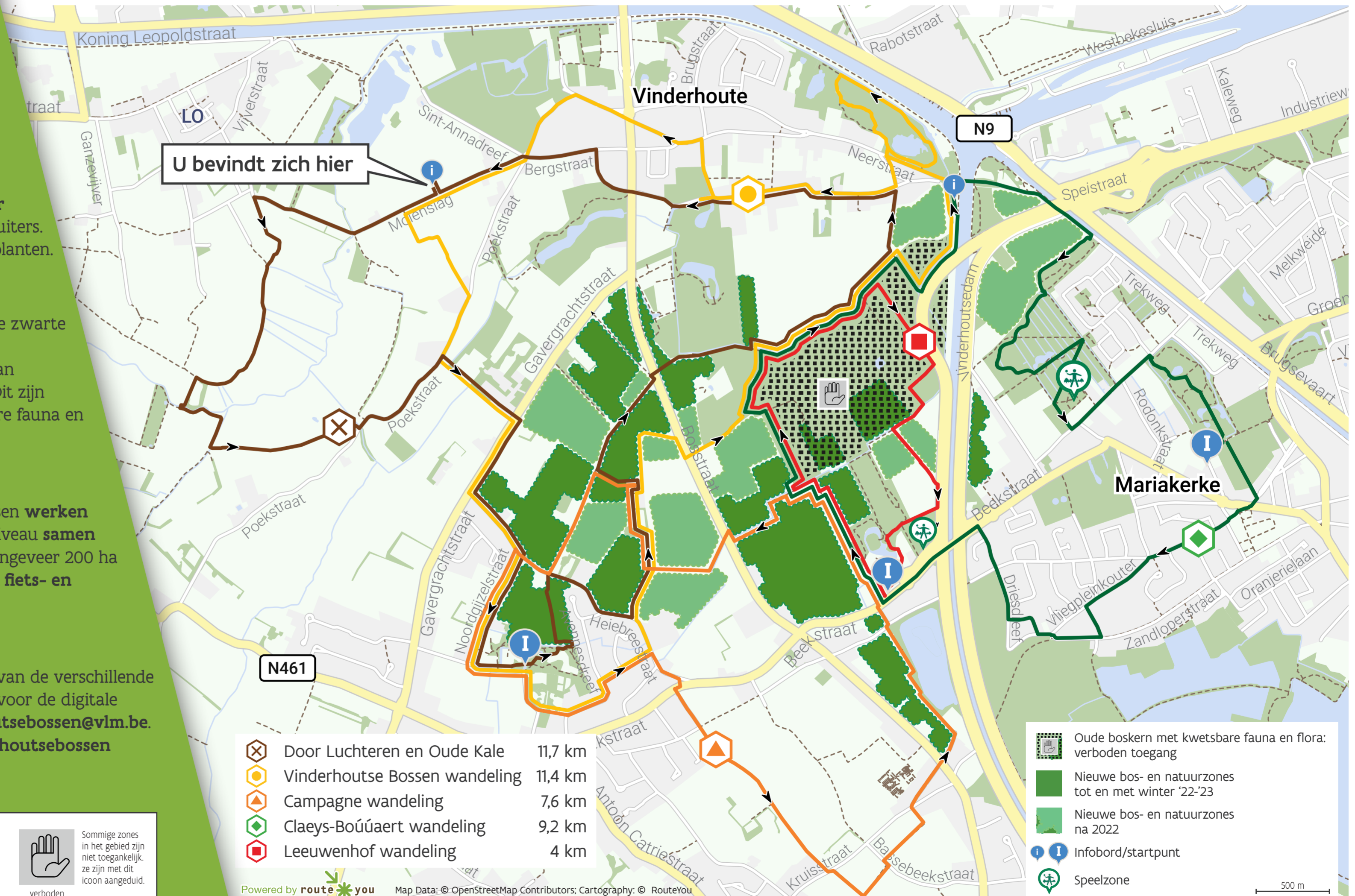
Groenpool Vinderhoutse Bossen

Zin om de omgeving te verkennen?

- Kriebelt het om de groenpool te verkennen? Volg dan één van de routes op de kaart. Via de QR code en een smartphone blijf je op het goede pad. Hou op de openbare weg rekening met andere weggebruikers en respecteer de verkeersregels.



SCAN ME



WELKOM, HOU HET AANGENAAM VOOR IEDEREEN

enkel toegankelijk voor voetgangers | honden aan de leiband | afval meenemen | verboden voor fietsers | verboden voor ruiters | verboden voor gemotoriseerd verkeer | verboden toegang

Sommige zones in het gebied zijn niet toegankelijk, ze zijn met dit icoon aangeduid.

www.vlm.be/vinderhoutsebossen

Vlaamse
overheid

provincie
Oost-Vlaanderen

gent:

LIEVĖGEM
ZIET HET ZITTEN

Natuurpunt
Gent

VLM: Vlaamse Landmaatschappij, ir. Toon Denys, gedelegeerd bestuurder - Koning Albert II-laan 15, 1210 Brussel - juli 2022



Vlaanderen
is open ruimte

eenbes

© Ludo Goossens



Groenpool Vinderhoutse Bossen

Welkom in de groenpool Vinderhoutse Bossen!

Kom binnen in dit groen- en bosgebied. We bouwen rond Gent **groenpolen** uit, grote recreatie- en natuurgebieden waar iedereen kan wandelen, fietsen en genieten.

Groenpool Vinderhoutse Bossen in beweging

Er zijn al veel gronden aangekocht, plannen uitgetekend en **nieuwe bossen** aangeplant. Het landgoed Leeuwenhof, het domein Claeys-Boúúaert en het landgoed De Campagne zullen de komende jaren uitgroeien tot **drie portalen** van waaruit **bezoekers** de **groenpool** kunnen **verkennen**. In **april 2020** stelden we de toegankelijke **paden open voor wandelaars**, vanaf 2024 komen er paden voor fietsers en ruiters. We blijven ook de volgende jaren nog heel wat bomen aanplanten.

Een bos vol leven

Misschien ontdek je wel een ree in het gebladerte, hoor je de zwarte specht roffelen of zie je de zeldzame eenbes bloeien? De Vinderhoutse Bossen maken deel uit van een netwerk van Europees **beschermde natuur**, het Natura 2000 Netwerk. Dit zijn gebieden die zeer waardevol en belangrijk zijn. De kwetsbare fauna en flora verdienen hier onze **aandacht en respect**.

Samen werken aan de groenpolen

Via het landinrichtingsproject Groenpool Vinderhoutse Bossen **werken verschillende partners** op Vlaams, provinciaal en lokaal niveau **samen** aan de realisatie van deze groenpool. Het plan voorziet in ongeveer 200 ha **nieuw bos en waardevolle natuurzones, speelbossen en fiets- en wandelpaden**.

Op de hoogte blijven?

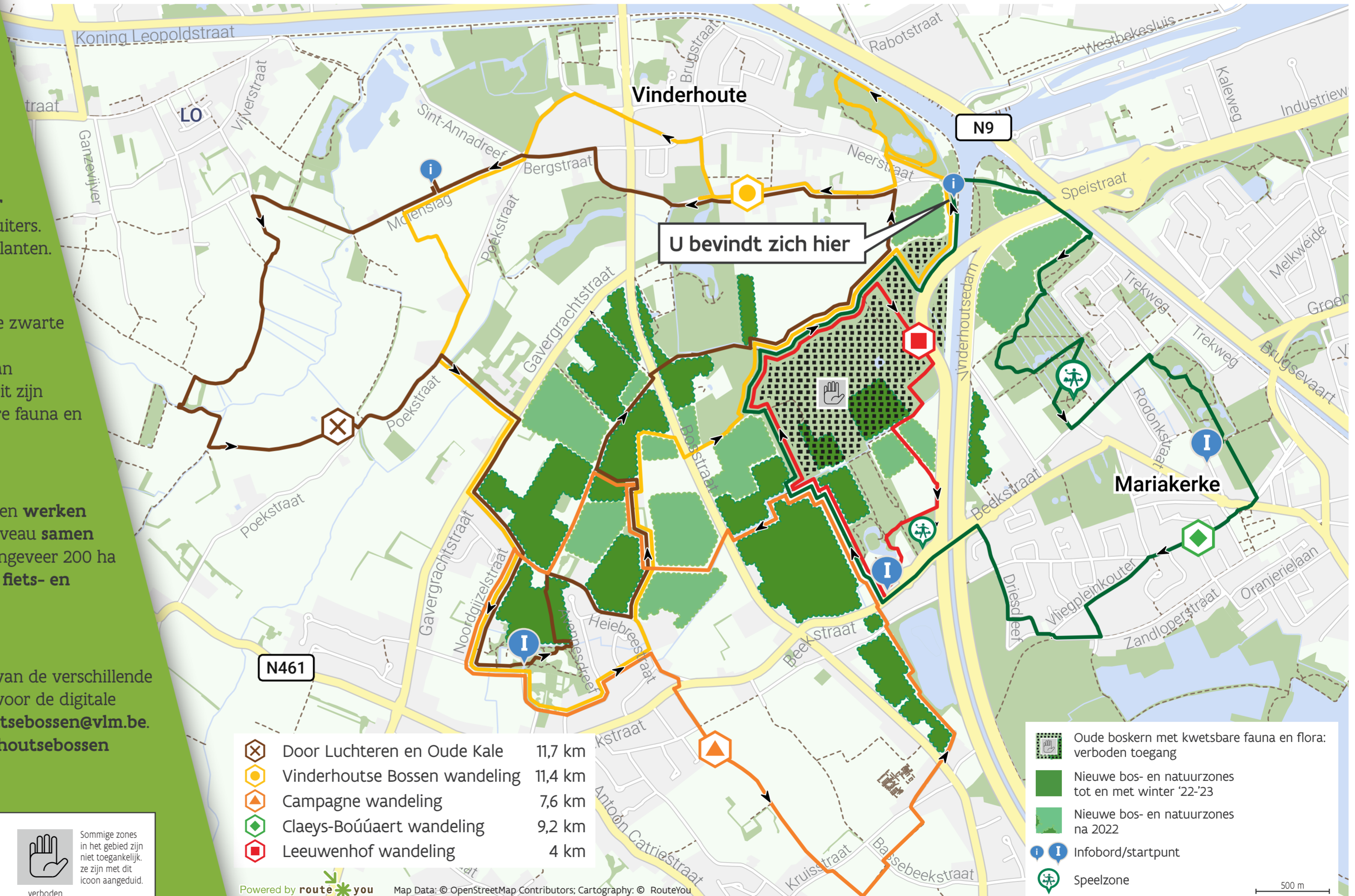
De Vlaamse Landmaatschappij (VLM) coördineert de acties van de verschillende partners in de Groenpool Vinderhoutse Bossen. Inschrijven voor de digitale nieuwsbrief kan door een mailtje te sturen naar vinderhoutsebossen@vlm.be. De laatste stand van zaken lees je op www.vlm.be/vinderhoutsebossen

Zin om de omgeving te verkennen?

- Kriebelt het om de groenpool te verkennen? Volg dan één van de routes op de kaart. Via de QR code en een smartphone blijf je op het goede pad. Hou op de openbare weg rekening met andere weggebruikers en respecteer de verkeersregels.



SCAN ME



WELKOM, HOU HET AANGENAAM VOOR IEDEREEN

enkel toegankelijk voor voetgangers	honden aan de leiband	afval meenemen	verboden voor fietsers	verboden voor ruiters	verboden voor gemotoriseerd verkeer	verboden toegang

Sommige zones in het gebied zijn niet toegankelijk, ze zijn met dit icoon aangeduid.

www.vlm.be/vinderhoutsebossen

Vlaamse
overheid

provincie
Oost-Vlaanderen

gent:

LIEVĖGEM
ZIET HET ZITTEN

Natuurpunt
Gent

VLM: Vlaamse Landmaatschappij, ir. Toon Denys, gedelegeerd bestuurder - Koning Albert II-laan 15, 1210 Brussel - juli 2022



Vlaanderen
is open ruimte

eenbes



Groenpool Vinderhoutse Bossen

Welkom in de groenpool Vinderhoutse Bossen!

Kom binnen in dit groen- en bosgebied. We bouwen rond Gent **groenpolen** uit, grote recreatie- en natuurgebieden waar iedereen kan wandelen, fietsen en genieten.

Groenpool Vinderhoutse Bossen in beweging

Er zijn al veel gronden aangekocht, plannen uitgetekend en **nieuwe bossen** aangeplant. Het landgoed Leeuwenhof, het domein Claeys-Boúúaert en het landgoed De Campagne zullen de komende jaren uitgroeien tot **drie portalen** van waaruit **bezoekers** de **groenpool** kunnen **verkennen**. In **april 2020** stelden we de toegankelijke **paden open voor wandelaars**, vanaf 2024 komen er paden voor fietsers en ruiters. We blijven ook de volgende jaren nog heel wat bomen aanplanten.

Een bos vol leven

Misschien ontdek je wel een ree in het gebladerte, hoor je de zwarte specht roffelen of zie je de zeldzame eenbes bloeien? De Vinderhoutse Bossen maken deel uit van een netwerk van Europees **beschermde natuur**, het Natura 2000 Netwerk. Dit zijn gebieden die zeer waardevol en belangrijk zijn. De kwetsbare fauna en flora verdienen hier onze **aandacht en respect**.

Samen werken aan de groenpolen

Via het landinrichtingsproject Groenpool Vinderhoutse Bossen **werken verschillende partners** op Vlaams, provinciaal en lokaal niveau **samen** aan de realisatie van deze groenpool. Het plan voorziet in ongeveer 200 ha **nieuw bos en waardevolle natuurzones, speelbossen en fiets- en wandelpaden**.

Op de hoogte blijven?

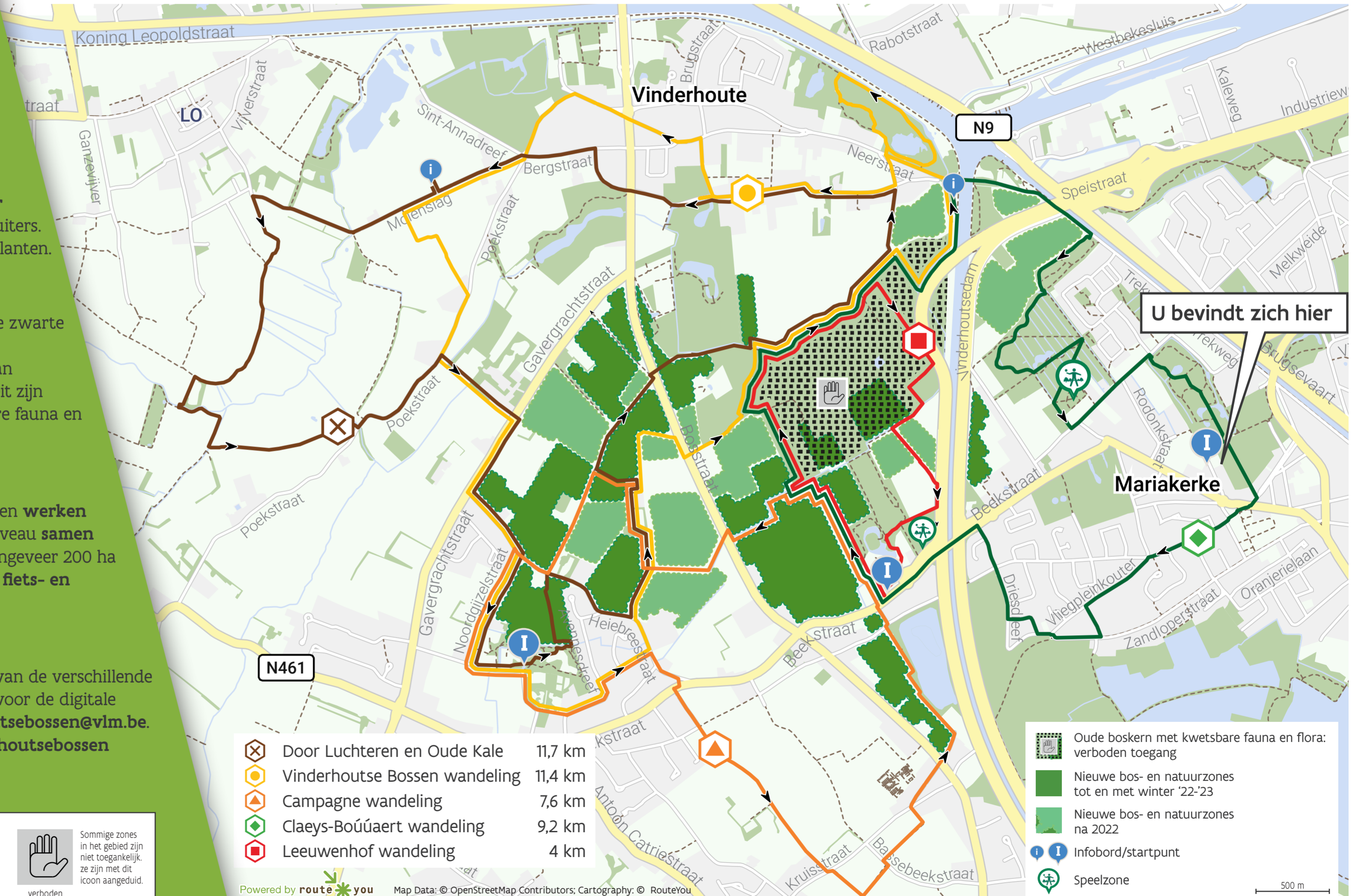
De Vlaamse Landmaatschappij (VLM) coördineert de acties van de verschillende partners in de Groenpool Vinderhoutse Bossen. Inschrijven voor de digitale nieuwsbrief kan door een mailtje te sturen naar vinderhoutsebossen@vlm.be. De laatste stand van zaken lees je op www.vlm.be/vinderhoutsebossen

Zin om de omgeving te verkennen?

- Kriebelt het om de groenpool te verkennen? Volg dan één van de routes op de kaart. Via de QR code en een smartphone blijf je op het goede pad. Hou op de openbare weg rekening met andere weggebruikers en respecteer de verkeersregels.



SCAN ME



WELKOM, HOU HET AANGENAAM VOOR IEDEREEN

enkel toegankelijk voor voetgangers
 honden aan de leiband
 afval meenemen
 verboden voor fietsers
 verboden voor ruiters
 verboden voor gemotoriseerd verkeer
 verboden toegang

Sommige zones in het gebied zijn niet toegankelijk, ze zijn met dit icoon aangeduid.

www.vlm.be/vinderhoutsebossen





Vlaanderen
is open ruimte

eenbes



Groenpool Vinderhoutse Bossen

Welkom in de groenpool Vinderhoutse Bossen!

Kom binnen in dit groen- en bosgebied. We bouwen rond Gent **groenpolen** uit, grote recreatie- en natuurgebieden waar iedereen kan wandelen, fietsen en genieten.

Groenpool Vinderhoutse Bossen in beweging

Er zijn al veel gronden aangekocht, plannen uitgetekend en **nieuwe bossen** aangeplant. Het landgoed Leeuwenhof, het domein Claeys-Boúúaert en het landgoed De Campagne zullen de komende jaren uitgroeien tot **drie portalen** van waaruit **bezoekers** de **groenpool** kunnen **verkennen**. In **april 2020** stelden we de toegankelijke **paden open voor wandelaars**, vanaf 2024 komen er paden voor fietsers en ruiters. We blijven ook de volgende jaren nog heel wat bomen aanplanten.

Een bos vol leven

Misschien ontdek je wel een ree in het gebladerte, hoor je de zwarte specht roffelen of zie je de zeldzame eenbes bloeien? De Vinderhoutse Bossen maken deel uit van een netwerk van Europees **beschermde natuur**, het Natura 2000 Netwerk. Dit zijn gebieden die zeer waardevol en belangrijk zijn. De kwetsbare fauna en flora verdienen hier onze **aandacht en respect**.

Samen werken aan de groenpolen

Via het landinrichtingsproject Groenpool Vinderhoutse Bossen **werken verschillende partners** op Vlaams, provinciaal en lokaal niveau **samen** aan de realisatie van deze groenpool. Het plan voorziet in ongeveer 200 ha **nieuw bos en waardevolle natuurzones, speelbossen en fiets- en wandelpaden**.

Op de hoogte blijven?

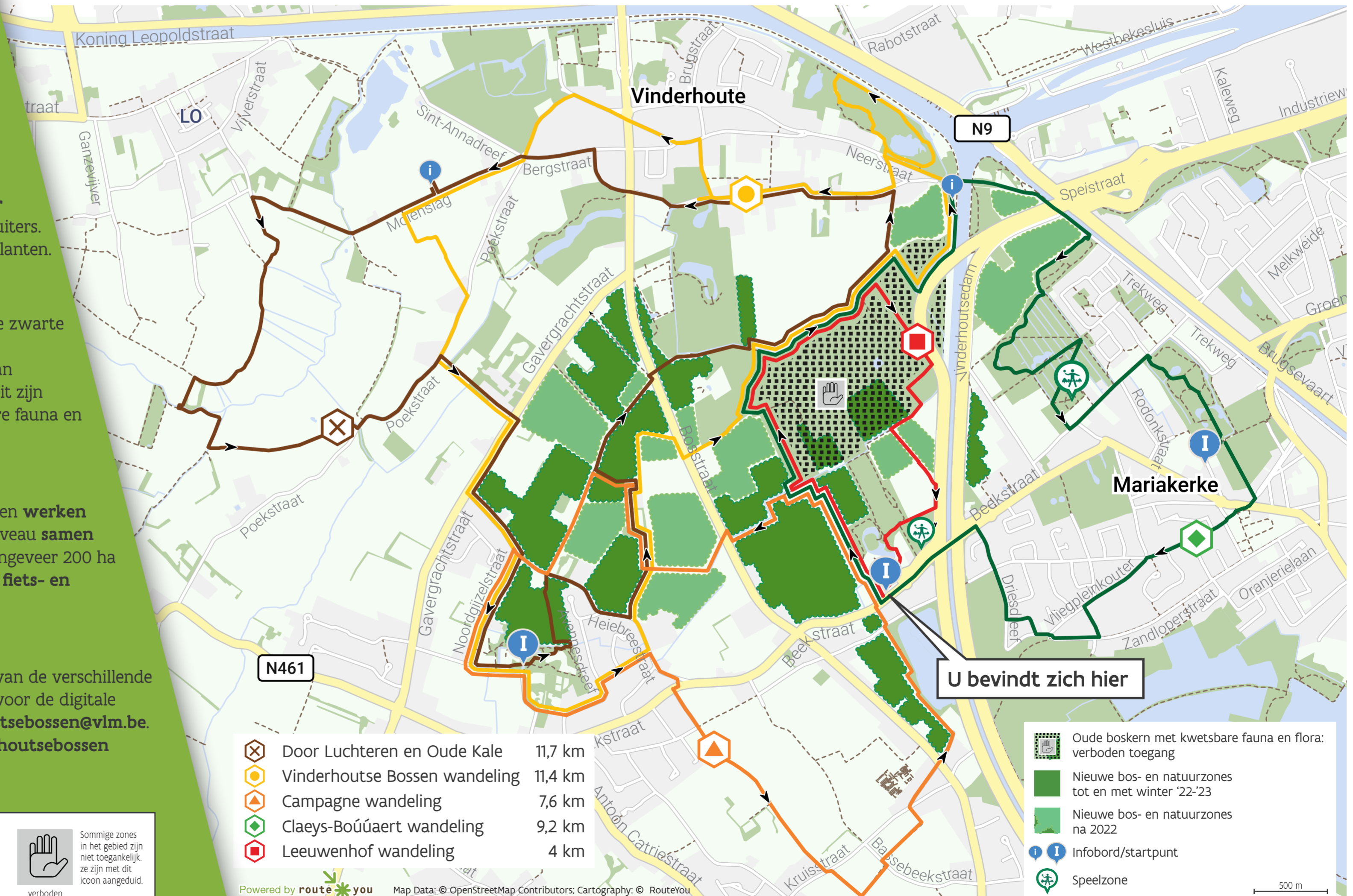
De Vlaamse Landmaatschappij (VLM) coördineert de acties van de verschillende partners in de Groenpool Vinderhoutse Bossen. Inschrijven voor de digitale nieuwsbrief kan door een mailtje te sturen naar vinderhoutsebossen@vlm.be. De laatste stand van zaken lees je op www.vlm.be/vinderhoutsebossen

Zin om de omgeving te verkennen?

- Kriebelt het om de groenpool te verkennen? Volg dan één van de routes op de kaart. Via de QR code en een smartphone blijf je op het goede pad. Hou op de openbare weg rekening met andere weggebruikers en respecteer de verkeersregels.



SCAN ME



WELKOM, HOU HET AANGENAAM VOOR IEDEREEN

enkel toegankelijk voor voetgangers	honden aan de leiband	afval meenemen	verboden voor fietsers	verboden voor ruiters	verboden voor gemotoriseerd verkeer	Sommige zones in het gebied zijn niet toegankelijk, ze zijn met dit icoon aangeduid.

Powered by Map Data: © OpenStreetMap Contributors; Cartography: © RouteYou

VU: Vlaamse Landmaatschappij, ir. Toon Denys, gedelegeerd bestuurder - Koning Albert II-laan 15, 1210 Brussel - juli 2022

www.vlm.be/vinderhoutsebossen

