

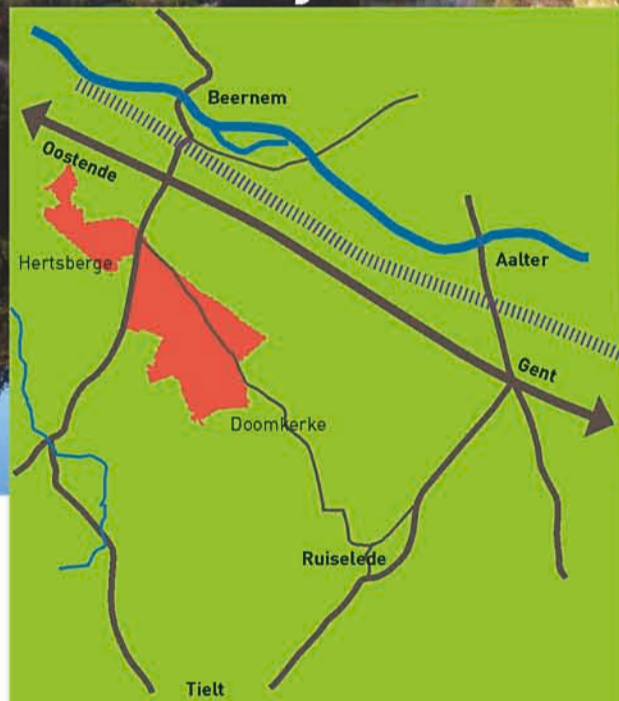
Natuurinrichting Biscopveld

Persoonlijke informatie:

zitdagen op
8, 10, 14 en 23 juni

Zie blz. 4

Krant 2 | juni 2011



Beste lezer,

De Vlaamse Landmaatschappij (VLM) houdt van 1 juni tot en met 30 juni 2011 een openbaar onderzoek over de plannen voor het Biscopveld. De plannen staan beschreven in het projectrapport van het natuurinrichtingsproject Biscopveld. Dat project wil de natuur in uw streek beschermen en verder ontwikkelen.

U kunt als inwoner, als vereniging of bedrijf uw mening over de plannen voor het Biscopveld geven bij uw gemeentebestuur. Hoe u uw opmerkingen kunt formuleren, leest u op deze bladzijde. Uitleg over het toekomstbeeld voor het Biscopveld vindt u op de middenpagina van dit krantje.

Het Biscopveld bestaat uit 1015 ha uitgestrekte loof- en naaldbossen, dreven, heiderestanten en heischrale graslanden en ook akkers en weiden op het grondgebied van Wingene, Beernem, Ruiselede en Oostkamp. Mooie stukjes natuur bewaren voor de toekomst, daar gaan we voor met dit project.

Leest u even mee hoe we dat willen doen?

Openbaar onderzoek

Van 1 juni tot en met 30 juni loopt het openbaar onderzoek over het natuurinrichtingsproject Biscopveld. Hebt u opmerkingen, suggesties of bezwaren bij onze plannen, dan kunt u ze in die periode officieel kenbaar maken. U kunt dat doen door een brief te sturen naar het College van Burgemeester en Schepenen van Wingene, Beernem, Ruiselede of Oostkamp. Of u richt zich mondeling tot de burgemeester, een schepen of ambtenaar. Na 30 juni geven de gemeenten alle opmerkingen door aan de VLM. Komen er tijdens het openbaar onderzoek geen opmerkingen of bezwaren, dan voeren we de plannen uit zoals voorzien in het projectrapport. Zijn er bezwaren, dan worden die ernstig onderzocht. Als de projectcommissie en het projectcomité (zie blz. 4) oordelen dat een bezwaar gegrond is, dan zal de aanpassing die een inwoner, bedrijf of vereniging voorstelt, deel gaan uitmaken van de uiteindelijke plannen.

Documenten inkijken

De plannen voor het Biscopveld zijn zeer beknopt weergegeven in dit krantje en meer uitgebreid in het projectrapport. Het rapport beschrijft welke doelstellingen we voor ogen hebben en geeft ook aan hoe we ze willen bereiken. Concreet zal dat zijn door terreinwerken uit te voeren. U kunt het rapport en de kaarten die erbij horen rustig thuis bestuderen, want u vindt de documenten op www.vlm.be. Van 1 juni tot en met 30 juni kunt u het rapport en de kaarten ook inkijken in het gemeentehuis van Wingene, Beernem, Ruiselede en Oostkamp.

● Wingene

maandag tot vrijdag van 8.30 tot 12 uur
woensdag ook van 13 tot 17 uur

● Beernem

maandag tot vrijdag van 9 en 12 uur

● Ruiselede

maandag tot vrijdag van 8 tot 12 uur en van 13 tot 16 uur

● Oostkamp

maandag tot vrijdag van 8.30 tot 12 uur
woensdag ook van 15 tot 19 uur

Agentschap voor
Natuur en Bos

VLM
VLAAMSE LANDMAATSCHAPPIJ

De natuur inrichten



bloemrijk grasland (foto E. Derou)



heischraal grasland (foto R. Vanalmeersch)



moerasbos



eiken-berkenbos (foto E. Derou)

Leefgebied voor beschermde planten en dieren

In het vorige krantje schreven we al dat grote delen van het Biscopveld deel uitmaken van het Europese Natura-2000-netwerk. Dat is een netwerk van natuurgebieden waar planten en dieren voorkomen die de Europese en Vlaamse overheden willen beschermen om de biodiversiteit te versterken.

De natte heide en heischrale graslanden in het Biscopveld zijn sterk versnipperd. De minder goede milieukwaliteit bedreigt hun voortbestaan. In veel bossen verdringen uitheemse soorten de natuurlijk voorkomende bomen. Zeldzame planten en dieren die hier leven, dreigen ook te verdwijnen. Willen we dat de natuur hier aan kwaliteit wint, dan moet er nu iets gebeuren. Dat is precies waarom we hier aan natuurinrichting doen. Er loopt ook een Europees LIFE+ natuurherstelproject "Vlaams Veldgebied" van Natuurpunt. De beide projecten vullen elkaar aan.

Het natuurinrichtingsproject Biscopveld houdt in dat we meer leefgebied willen creëren voor de beschermde planten en dieren. We plannen dit te doen door:

- bomen te kappen, enerzijds voor heideherstel en anderzijds om een natuurlijke structuur in het bos te bekomen;
- bijkomend bos aan te leggen;
- natte schraallanden te creëren in de valleigebieden;
- veldvijvers en/of vennen te herstellen;
- de bossen om te vormen naar meer natuurlijke bossen (bijv. naaldbos omvormen naar een eiken-berkenbos of moerasbos);
- dreven en bosranden te herstellen.

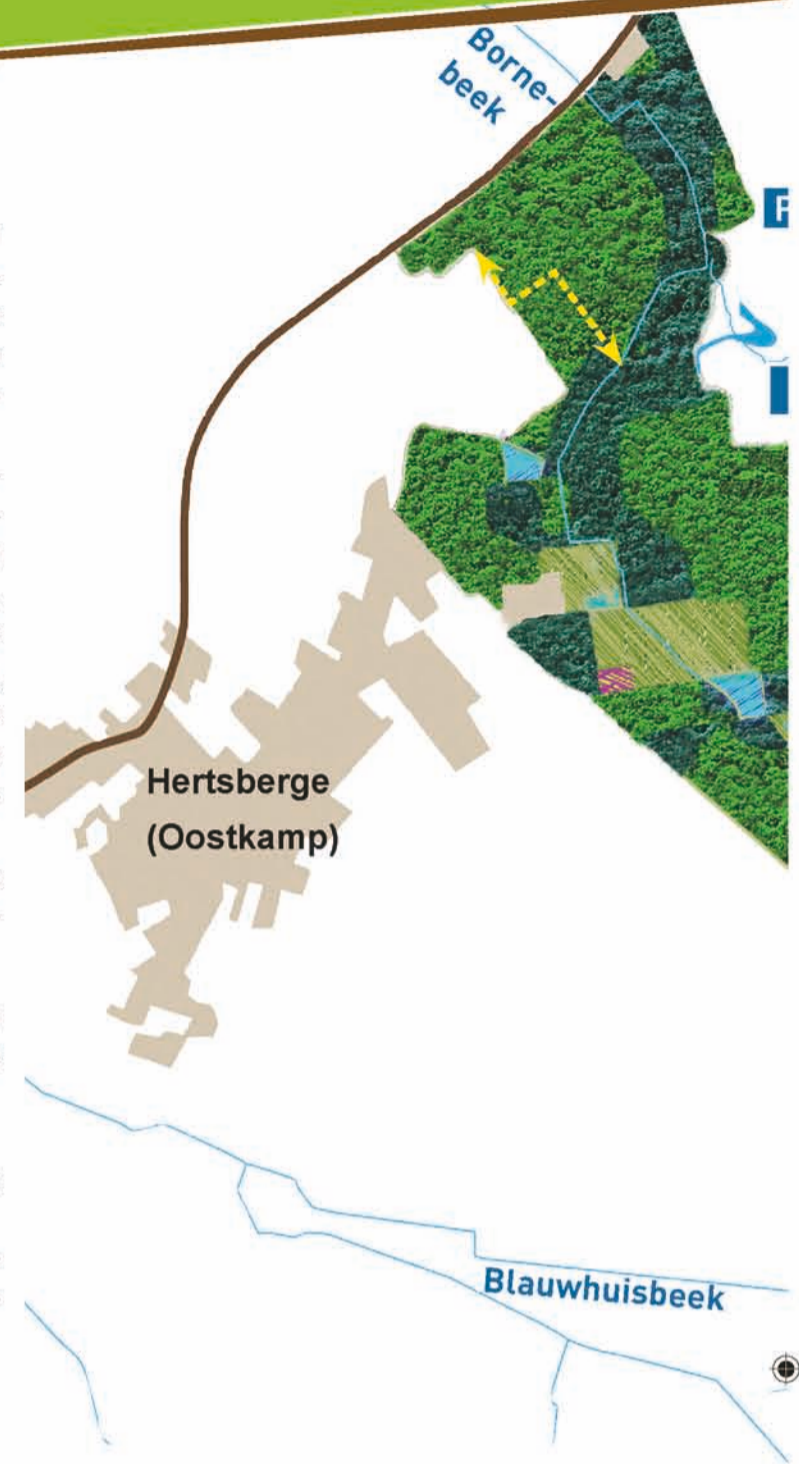
Toekomstbeeld

Om dit toekomstbeeld te realiseren zijn een aantal groot-schalige inrichtingswerken noodzakelijk. De belangrijkste zijn het kappen van bos, het afgraven van gronden en het bebossen van gronden.

Door op weloverwogen plaatsen bomen om te hakken, geven we de zaden van heide, die nog in de bodem zitten, de kans om te kiemen. Zo zal het natuurinrichtingsproject 15 ha ontbossen. Open plekken creëren in het bos wordt niet als ontbossing beschouwd, omdat een natuurlijk bos ook open plekken bevat. We willen ook investeren in meer en natuurlijker bos; daarom streven we naar 16 ha bijkomende bossen op voormalige landbouwgronden.

Verder willen we in de open gebieden de voedselrijke top-laag afgraven. Zo kunnen zich schrale graslanden ontwikkelen en kunnen we veldvijvers en/of vennen aanleggen.

veldvijver

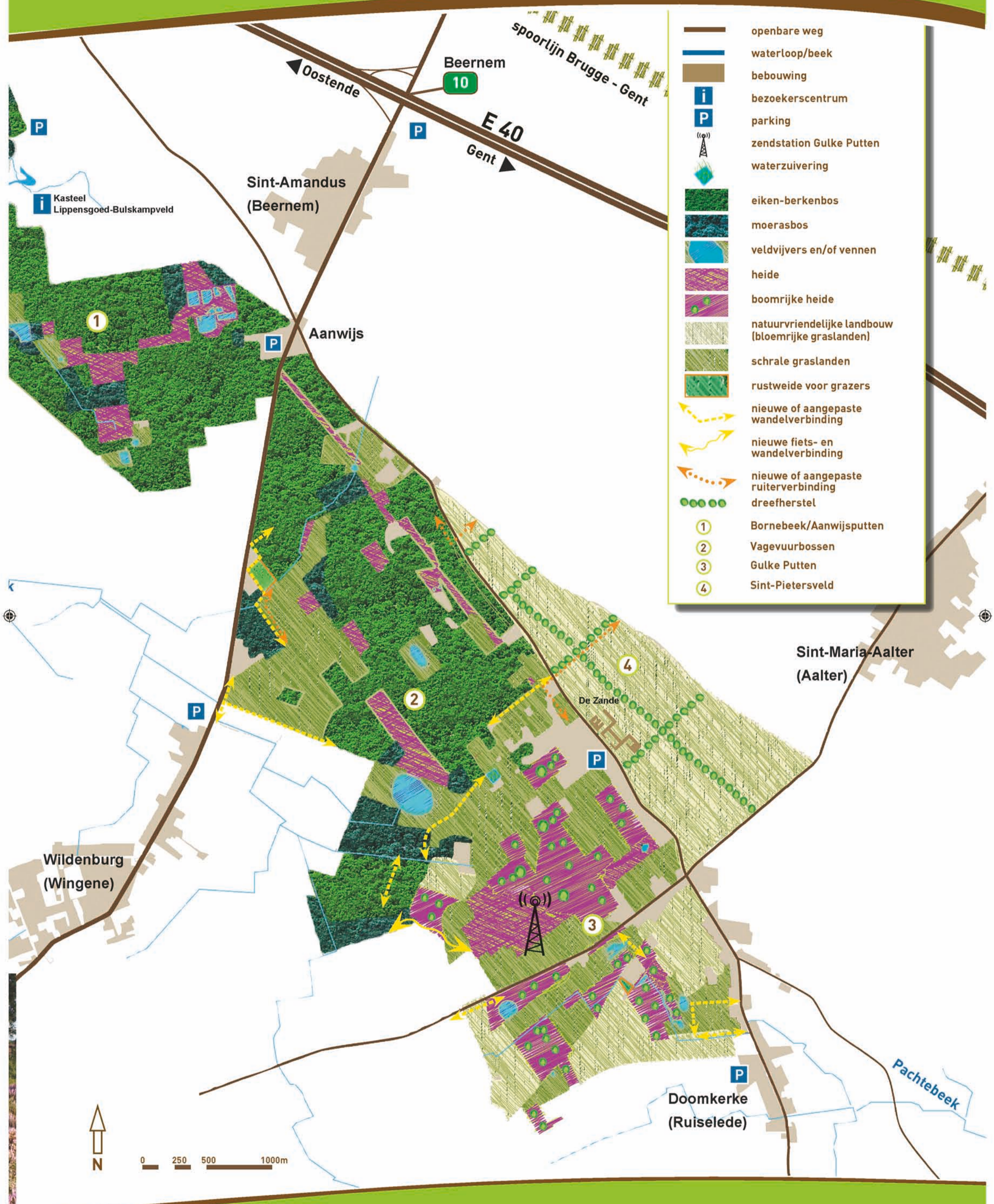


We hopen dat dit in de toekomst een landschap oplevert met prachtige eiken-, beuken- en berkenbossen afgewisseld met dreven, vennen, heide en heischrale graslanden en langs de beken moerasbos en natte schraallanden. De kaart hiernaast geeft een indruk van dit toekomstbeeld.

Een gedetailleerde beschrijving van de reeds geplande inrichtingswerken vindt u in het projectrapport (zie blz. 1).



boomrijke heide (foto L. Soerink)



-  openbare weg
-  waterloop/beek
-  bebouwing
-  bezoekerscentrum
-  parking
-  zendstation Gulke Putten
-  waterzuivering
-  eiken-berkenbos
-  moerasbos
-  veldvijvers en/of vennen
-  heide
-  boomrijke heide
-  natuurvriendelijke landbouw (bloemrijke graslanden)
-  schrale graslanden
-  rustweide voor grazers
-  nieuwe of aangepaste wandelverbinding
-  nieuwe fiets- en wandelverbinding
-  nieuwe of aangepaste ruiterverbinding
-  dreefherstel
-  1 Bornebeek/Aanwijsputten
-  2 Vagevuurbossen
-  3 Gulke Putten
-  4 Sint-Pietersveld

Persoonlijke informatie

U kunt naar een zitdag komen waar de medewerkers van de VLM u persoonlijk uitleg geven over het natuurinrichtingsproject. Bent u eigenaar en/of gebruiker van gronden, breng dan zeker de documenten mee die u ontving. U bent zonder afspraak welkom van 9.30 tot 12 uur en van 13.30 tot 16.30 uur

8 juni	gemeentehuis Wingene
10 juni	gemeentehuis Ruiselede
23 juni	gemeentehuis Beernem
14 juni	VLM-kantoor Brugge

Contactpersonen voor dit project

Vlaamse Landmaatschappij
West-Vlaanderen
Velodroomstraat 28
8200 Brugge

- Joy Laquière
projectleider
joy.laquiere@vlm.be
050 45 81 46
- Karolien Bracke
communicatieverantwoordelijke
karolien.bracke@vlm.be
050 45 81 07

Agentschap voor Natuur en Bos
Zandstraat 255 bus 3
8200 Brugge

- Danny Maddelein
celverantwoordelijke beleidsuitvoering
danny.maddelein@lne.vlaanderen.be
050 45 41 50

Wilt u meer informatie over natuurinrichting?

- Surf naar www.vlm.be en klik op "expertise en instrumenten".
- Vraag de brochure "Natuurinrichting. Projecten voor natuurontwikkeling" aan via het contactformulier op www.vlm.be of via tel. 050 45 81 55 (projectsecretariaat VLM West-Vlaanderen)

Namenlijst

Het openbaar onderzoek gaat ook over de "namenlijst": een lijst van personen die eigenaar of gebruiker zijn van gronden die betrokken zijn in het natuurinrichtingsproject. Deze eigenaars en gebruikers ontvangen bij het begin van het openbaar onderzoek een brief van de VLM. Als u van ons een brief ontvangt en het eigendoms- en/of gebruiksblad bevat onjuiste gegevens, dan kunt u ze corrigeren door een opmerking in te dienen bij het gemeentebestuur van Wingene, Beernem, Ruiselede of Oostkamp. Het is in uw eigen belang dat de VLM over correcte gegevens beschikt.

Verder verloop

Momenteel worden de technische plannen voor de inrichtingswerken opgemaakt. De eerste werken zijn gepland voor het najaar van 2012. Er worden voornamelijk werken uitgevoerd op gronden van overheden en natuurverenigingen. Uitzonderlijk voeren we werken uit op private gronden. Enkele eigenaars en/of landbouwers kunnen dus nadeel ondervinden van het natuurinrichtingsproject. Met de landbouwers zoeken we in onderling overleg naar een passende oplossing zodat ze hun bedrijfsvoering kunnen voortzetten. Over de werken op privégronden wordt in een latere fase nog een openbaar onderzoek gehouden. De terreinwerken zullen verschillende jaren duren. We hopen via dit project een groot natuurgebied te ontwikkelen

waar cultuurhistorische elementen een plaats hebben (bijv. via historische reconstructie van veldvijvers, door voormalige munitieplaatsen te bewaren) en waar men de natuur van dichtbij kan beleven (bijv. in observatiehutten, aan kijkschermen, bij infoborden).

Overleg

De medewerkers van de Vlaamse Landmaatschappij en van het Agentschap voor Natuur en Bos (ANB) werken voor dit project nauw samen met het projectcomité en de projectcommissie. Daarbij geldt de regel: de medewerkers van VLM en ANB werken ideeën uit, de commissie adviseert, het comité doet op basis van het advies van de commissie een voorstel aan de minister van Leefmilieu en Natuur, de minister beslist.

In het project comité zitten medewerkers van het Vlaams Gewest, de provincie en de betrokken gemeente(n), vertegenwoordigers van de natuurvereniging(en), de provinciale landbouwkamer en de notarissen.

In de projectcommissie zitten landbouw- en natuurdeskundigen uit de streek, vertegenwoordigers van natuurverenigingen, van de bosbouwsector en van eigenaars/gebruikers van gronden.

Het comité en de commissie voor Biscopveld worden bijgestaan door de werkgroepen ecologie, landbouw en landschap die speciaal voor het project zijn opgericht. Verder is nog heel wat overleg gepleegd met verschillende partners. Van mei 2010 tot maart 2011 hebben we nagenoeg alle landbouwers in het gebied bezocht. De informatie die dat heeft opgeleverd, is verwerkt in het projectrapport.

