

Bekijk dit bericht in je browser. Chrome geeft hierbij het beste resultaat.

VLM.be

VLAAMSE  
LAND  
MAATSCHAPPIJ



NIEUWSBRIEF juni 2021



# Groenpool VINDERHOUTSE BOSSEN

Voor de realisatie van de groenpool werken meerdere partners samen:

Vlaamse Overheid (VLM, ANB, VMM, AWV, Vlaamse Waterweg NV), Provincie Oost-Vlaanderen, stad Gent, gemeente Lievegem en Natuurpunt.

Vlaamse  
overheid

provincie  
Oost-Vlaanderen

gent:

LIEVĖGEM  
ZIET HET ZITTEN

Natuurpunt  
Gent



# Welkom in de groenpool Vinderhoutse Bossen

## WERKEN - GROEIEN - ONTSPANNEN

### Beste lezer

De coronacrisis bepaalt nog steeds in belangrijke mate ons dagelijks leven. De wandelpaden in de groenpool blijven een succes en worden intensief gebruikt. We vragen met aandring om de natuur te respecteren (geen afval achterlaten, honden aan de leiband), de geldende coronamaatregelen te volgen (aantal toegelaten personen van groepen niet overschrijden, mondkapje bij hebben voor wanneer je onvoldoende afstand van anderen kan houden) en geen wegwijzers of infobordjes te beschadigen of verwijderen.

Centraal in deze nieuwsbrief de start van de werken in het portaal Leeuwenhof. Verder blikken we terug op de uitgevoerde beplantingswerken van de voorbije winter, de stand van zaken in het dossier de Campagne en de aanleg van de verkeersremmers in de Bosstraat.



©VLM

### Start werken portaal landgoed Leeuwenhof

Deze zomer start de herinrichting van het portaal Leeuwenhof, één van de drie portalen van de groenpool 'Vinderhoutse Bossen'. Dit natuurportaal gelegen langs de Beekstraat sluit in het noorden aan bij de waardevolle oude boskern en in het westen bij het bulkenlandschap (afwisseling van akkers en hooiland omzoomd door houtkanten en knotbomen).

De omgeving van het centraal gelegen landgoed wordt opgewaardeerd. Er komt extra bos en natte natuur, en de wandel- en fietspaden worden heraangelegd. De zuidelijke zone aan het jeugdhuis 'Chez Choseken' wordt ingericht als onthaalpoort. Er komt een nieuwe boomgaard met picknickplaats en op de her in te richten parking komen extra fietsenstallingen en een infopunt. Wandelaars krijgen toegang tot de zone met vijvers langs de R4 waar we een picknickplek met natuurlijke speelzone zullen aanleggen. Er komt een nieuwe veilige verbinding met het fietspad langs de R4.

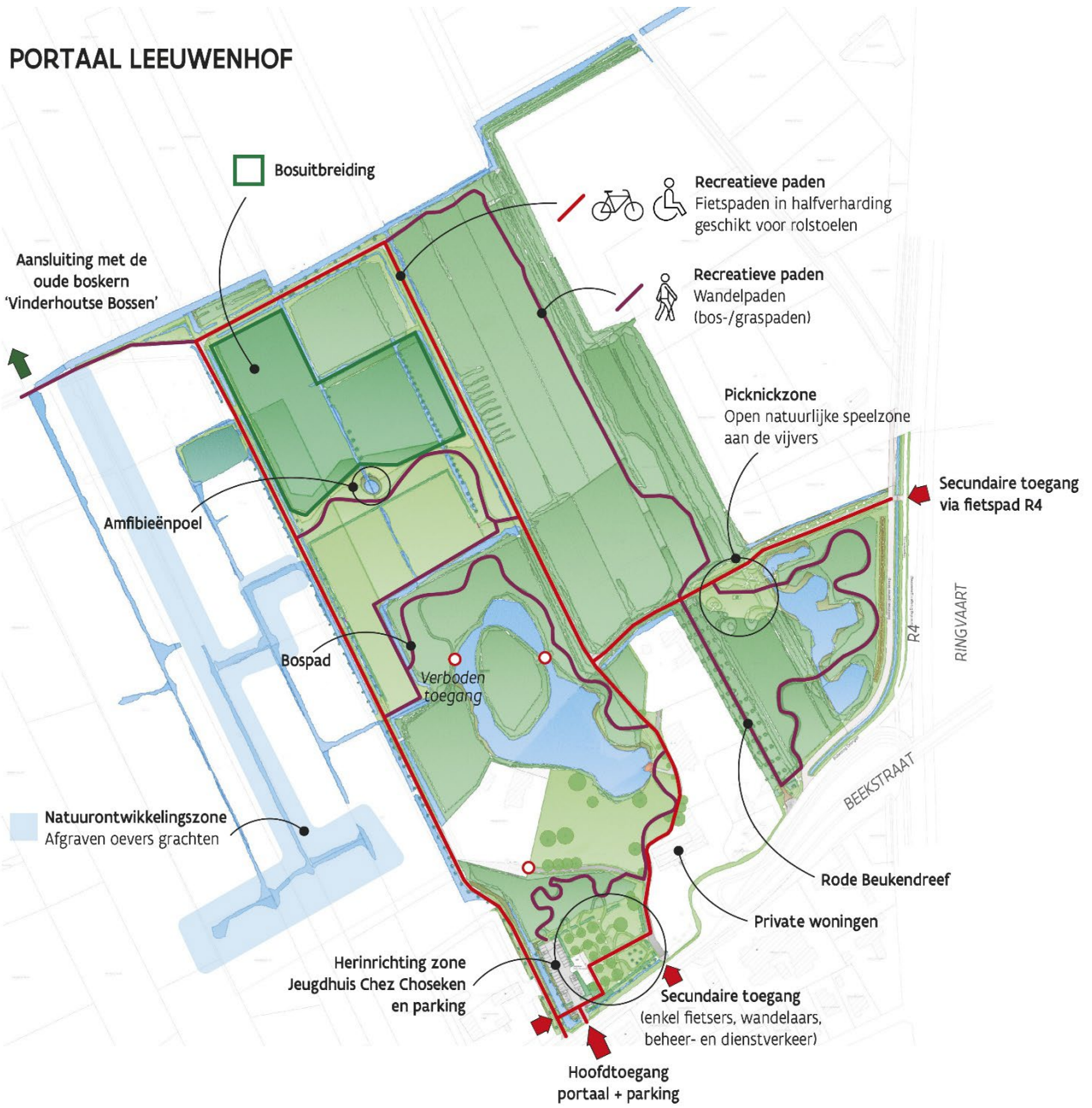
De werken worden betaald door drie diensten van de Vlaamse overheid (AGOP, ANB en AWV) en de Stad Gent. In opdracht van de Vlaamse Landmaatschappij gaat de aannemer Mahieu n.v. eind juni van start met de werken. Het portaal zal vermoedelijk begin volgend jaar worden afgewerkt. Tijdens de werken kan er plaatselijk hinder zijn, de toegang tot de woningen blijft verzekerd.

De laatste stand van zaken i.v.m. de werken kun je terugvinden op [www.vlm.be/vinderhoutsebossen](http://www.vlm.be/vinderhoutsebossen)

Contact: [vinderhoutsebossen@vlm.be](mailto:vinderhoutsebossen@vlm.be)

Contactpersoon tijdens de werken: [Michael Roos](#)

# PORTAAL LEEUWENHOF





©VLM, visualisatie portaal Leeuwenhof ter hoogte van jeugdhuis 'Chez Choseken'

## Wandelen in de groenpool

Zelfs op regendagen zie je wandelaars lopen in de groenpool en op mooie dagen kan het er behoorlijk druk zijn. Momenteel heb je de keuze uit vijf bewegwijzerde routes die variëren in afstand van 4,3 km tot 11,7 km en online terug te vinden zijn via [Route You](#).

Helaas moeten we vaststellen dat er soms wegwijzers verdwijnen. Wij proberen dit in de mate van het mogelijke op te volgen en ontbrekende bordjes te vervangen. Het kan nuttig zijn om een print van de route mee te nemen op terrein. Op de overzichtskaart kan je de verschillende routes bekijken.

Tijdens de uitvoering van de werken aan het portaal Leeuwenhof zullen de rode, groene, oranje routes tijdelijk worden aangepast. We zullen hiervoor extra wegwijzers plaatsen en de overzichtskaart aanpassen. De laatste stand van zaken zal steeds terug te vinden zijn op de webpagina van de groenpool: [www.vlm.be/vinderhoutsebossen](http://www.vlm.be/vinderhoutsebossen)

Voor vragen of opmerkingen kun je altijd een bericht sturen naar [vinderhoutsebossen@vlm.be](mailto:vinderhoutsebossen@vlm.be)

Overzichtkaart



Vlaanderen  
is open ruimte



# Groenpool Vinderhoutse Bossen

## Welkom in de groenpool Vinderhoutse Bossen!

Kom binnen in dit groen- en bosgebied. We bouwen rond Gent **groenpools** uit, grote recreatie- en natuurgebieden waar iedereen kan wandelen, fietsen en genieten.

### Groenpool Vinderhoutse Bossen in beweging

Er zijn al veel gronden aangekocht, plannen uitgetekend en **nieuwe bossen** aangeplant. Het landgoed Leeuwenhof, het domein Claeys-Bouüaert en het landgoed De Campagne zullen de komende jaren uitgroeien tot **drie portalen** van waaruit **bezoekers de groenpool kunnen verkennen**. Vanaf april 2020 stellen we de toegankelijke paden open voor wandelaars, vanaf 2023 komen er paden voor fietsers en ruiters. We blijven ook de volgende jaren nog heel wat bomen aanplanten.

### Een bos vol leven

Misschien ontdek je wel een ree in het gebladerte, hoor je de zwarte specht roffelen of zie je de zeldzame eenbes bloeien? De Vinderhoutse Bossen maken deel uit van een netwerk van Europees **beschermde natuur**, het Natura 2000 Netwerk. Dit zijn gebieden die zeer waardevol en belangrijk zijn. De kwetsbare fauna en flora verdienen hier onze **aandacht en respect**.

### Samen werken aan de groenpools

Via het landinrichtingsproject Groenpool Vinderhoutse Bossen **werken verschillende partners** op Vlaams, provinciaal en lokaal niveau **samen** aan de realisatie van deze groenpool. Het plan voorziet in ongeveer 200 ha nieuw bos en waardevolle natuurzones, speelbossen en fiets- en wandelpaden.

### Op de hoogte blijven?

De Vlaamse Landmaatschappij (VLM) coördineert de acties van de verschillende partners in de Groenpool Vinderhoutse Bossen. Inschrijven voor de digitale nieuwsbrief kan door een mailtje te sturen naar [vinderhoutsebossen@vlm.be](mailto:vinderhoutsebossen@vlm.be). De laatste stand van zaken lees je op [www.vlm.be/vinderhoutsebossen](http://www.vlm.be/vinderhoutsebossen)

#### WELKOM, HOU HET AANGENAAM VOOR IEDEREEN

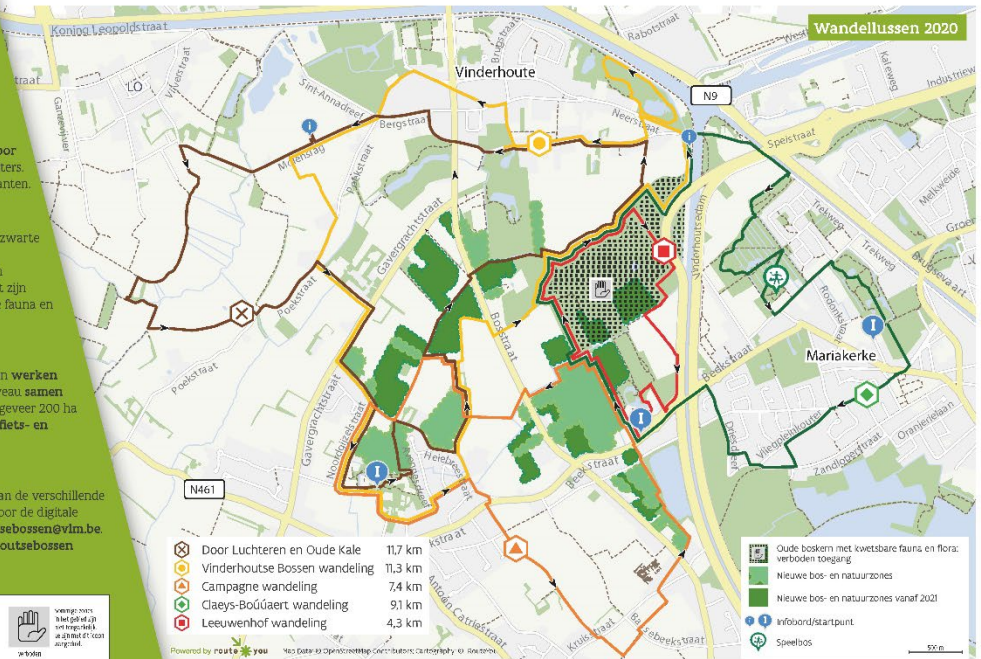


### Zin om de omgeving te verkennen?

**Wandellussen 2020** Kriebelt het om de groenpool te verkennen? Volg dan één van de routes op de kaart. Via de QR code en een smartphone blijf je op het goede pad. Hou op de openbare weg rekening met andere weggebruikers en respecteer de verkeersregels.



SCAN ME



[www.vlm.be/vinderhoutsebossen](http://www.vlm.be/vinderhoutsebossen)

Vlaamse  
overheid

provincie  
Oost-Vlaanderen

gent

LIEVĖGEM  
ZIET HET ZITTEN

Natuurpunt  
Gent

Voor mensen die iets moeilijker te been zijn, met een kinderwagen of kinderen met loopfietsjes willen wandelen, blijven de mogelijkheden nog beperkt. Eens de definitieve paden er liggen, zullen ook zij volop kunnen genieten van de groenpool.

Voor hen is een wandeling in het Landschapspark Groene Velden (Mariakerke) een mogelijk alternatief. Het park van ongeveer 17 ha ligt tussen de Ringvaart en de Brugsevaart (Trekweg) en is de groene buur van de Planetenwijk. Er zijn verschillende ingangen (Vinderhoutsedam **51°04'36.8"N 3°39'37.2"E**; Zuidbroek **51°04'33.1"N 3°39'54.1"E** ...). Dit stukje van de groenpool werd 10 jaar geleden al aangelegd en is intussen tot een mooie groene plek uitgegroeid met o.a. een fruitboomgaard, een heuse knuffelsteen en een houten pad over een pool. Het landschapspark ligt ook op jouw weg als je de groene wandeling in de groenpool volgt.

Wil je meer weten over het Landschapspark Groene Velden, kijk dan even hier:

Landschapspark Groene Velden



©Stad Gent, portaal De Campagne en omgeving

## Portaal De Campagne

### Inrichting vernieuwde toegangszone De Campagne volop in voorbereiding

De Stad Gent heeft de omgevingsvergunning ingediend voor de realisatie van het portaal De Campagne. Na goedkeuring van de vergunning kan de procedure worden opgestart om een aannemer aan te stellen. De stad hoopt om eind 2021 te starten met de werken.

Benieuwd hoe de vernieuwde toegangszone De Campagne er uit zal zien? Neem een kijkje op [de projectpagina](#).

De visualisaties geven een beeld van de toekomstige inrichting van de nieuwe parking, de verkeersvrije loper en het voorplein van het landgoed. Je vindt er ook de presentatie van de infoavond van 23 maart 2021 voor omwonenden van De Campagne.

Ontdek het portaal De Campagne



©Stad Gent, toekomstbeeld Portaal De Campagne

## 1000-soortendag in de Vinderhoutse Bossen

### Ga je mee de uitdaging aan?

Op 18 en 19 juni kammen vrijwilligers van Natuurpunt Gent de boskern van de Vinderhoutse Bossen uit! We willen zoveel mogelijk planten- en diersoorten vinden, want zo kunnen we de verspreiding van zeldzame en waardevolle soorten verder in kaart brengen en eventueel ook nieuwe soorten voor het gebied ontdekken.

Wil jij meedoen? Schrijf je dan in voor een geleide wandeling en/of registreer zelf alle soorten die je op eigen houtje spot.

[Meer info en inschrijven](#)





## Verkeerskussens in de Bosstraat

In het voorjaar werden door de Stad Gent 2 verkeerskussens en verkeersborden '50km/u' en 'overstekend wild' geplaatst in de Bosstraat. Trager autoverkeer zal het aantal aanrijdingen met wild verlagen en zal wandelaars toelaten de Bosstraat veiliger te kruisen.

Op langere termijn plant Stad Gent een overleg met Agentschap Wegen en Verkeer over de herinrichting van de Bosstraat. Deze herinrichting moet passen in de verkeersafwikkeling van Gent-West.



©VLM, Verkeerskussens in de Bosstraat



**Groenpool Vinderhoutse bossen**

**Waar groeien al die bomen? ...**

Een boom planten doe je nu, het bos is voor morgen.

Sinds de start van het project 'Groenpool Vinderhoutse Bossen' (9 mei 2012), werd al meer dan 50 ha bosuitbreiding gerealiseerd. Daarvoor werden op verschillende plaatsen in het gebied al ongeveer 60.000 nieuwe bomen aangeplant. Het is de bedoeling om de groenpool uit te breiden met 156 ha nieuw bos rondom de historische boskern om op die manier een groenpool van 260 ha te bekomen waar iedereen van kan genieten.

In februari 2021 werden dicht bij de oude boskern meer dan 9.000 bomen geplant, waardoor er bijna 9 ha nieuw bos bij komt.

Op sommige plaatsen werden volledige percelen beplant, op andere percelen werd gewerkt met groepjes bosgoed en bomen (kloempen) en blijft er meer ruimte voor spontane verbossing. We maakten er een kort filmpje over.

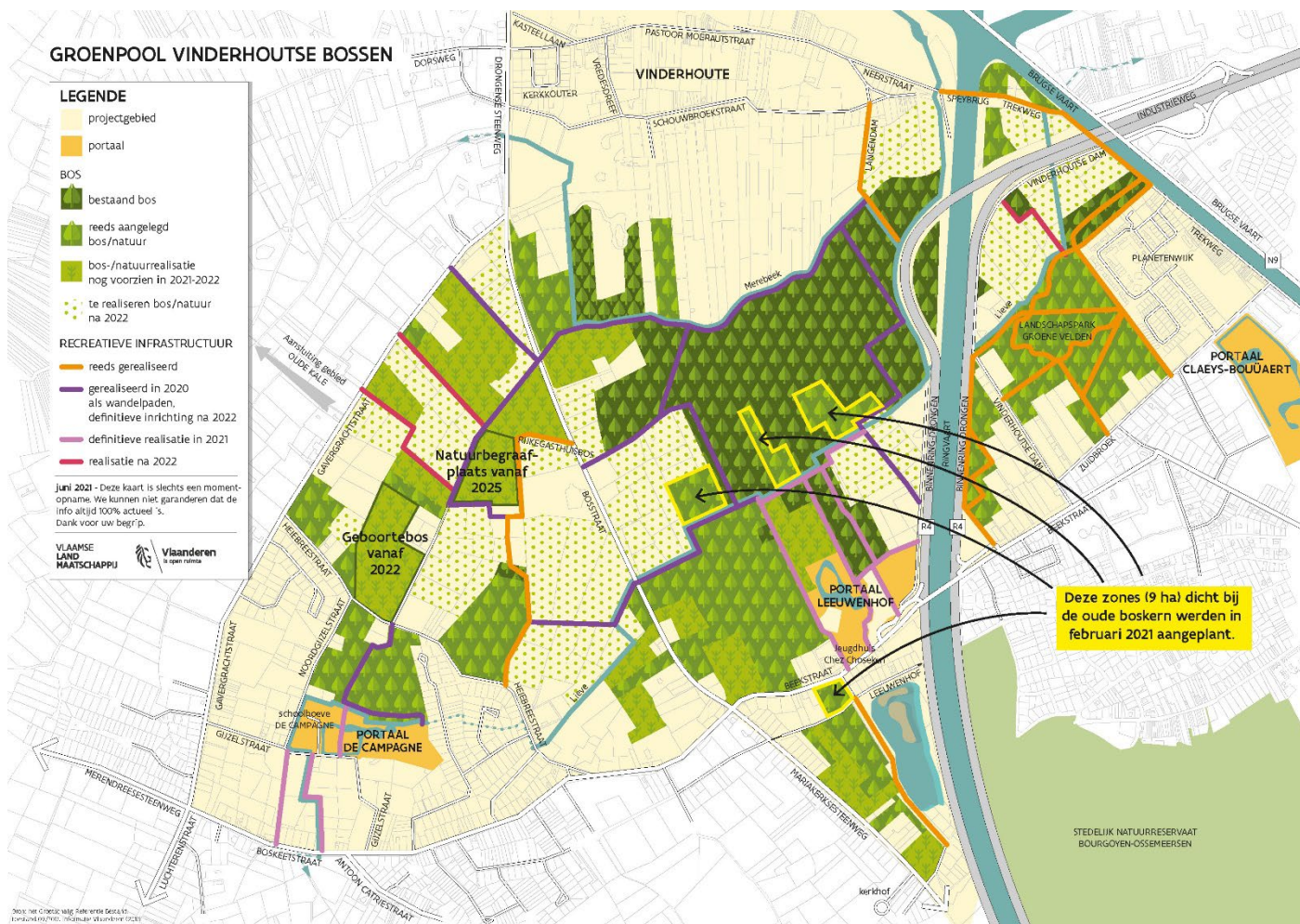
Filmpje aanplantingen



Deze werken zijn de voorbode van de grote bosaanplant die volgende winter (2021-2022) op de planning staat en waardoor de groenpool met 35 ha nieuw bos zal uitbreiden.

Wil je weten waar er al toegankelijk bos is, waar de jonge en minder jonge boompjes staan en wat er de komende jaren nog op de planning staat?

Bekijk hier de kaart



Wil je het project Groenpool Vinderhoutse Bossen van dichtbij volgen? Kijk dan ook eens op:

[www.vlm.be/vinderhoutsebossen](http://www.vlm.be/vinderhoutsebossen)



## Interesse?

Ken je iemand die ook interesse heeft in dit project?

Inschrijven op de digitale nieuwsbrief kan nog steeds door een mailtje te sturen naar [vinderhoutsebossen@vlm.be](mailto:vinderhoutsebossen@vlm.be) of via deze [Inschrijflink](#).

We zullen slechts enkele keren per jaar een brief versturen en je kan altijd uitschrijven.

Heb je vragen over dit project?

Stel ze gerust op [vinderhoutsebossen@vlm.be](mailto:vinderhoutsebossen@vlm.be).

We proberen zo snel mogelijk een antwoord terug te sturen.

Dit is een officiële nieuwsbrief van de Vlaamse overheid.

Deze **nieuwsbrief** is een uitgave van de dienst Communicatie, Vlaamse Landmaatschappij (VLM), Koning Albert II-laan 15, 1210 Brussel. [www.vlm.be](http://www.vlm.be).

Vragen en opmerkingen over deze **nieuwsbrief** zijn welkom op [vinderhoutsebossen@vlm.be](mailto:vinderhoutsebossen@vlm.be). Ook suggesties voor artikels kunt u op dat mailadres aan ons bezorgen.

Als u deze **nieuwsbrief** niet meer wilt ontvangen, [klik hier om u uit te schrijven](#). Uw gegevens en voorkeuren kunt u [hier](#) aanpassen.

[Stuur deze nieuwsbrief door.](#)