




Vlaanderen  
is natuur

## De Paardenweide

De greppels in de Paardenweide kregen in 2015 een onderhoudsbeurt. Een stuw aan de aftakking van de Melsenbeek en een stuw ter hoogte van Langeweide controleren het waterniveau. Zo staat er water in deze greppels tot laat in het voorjaar (bij normale neerslaghoeveelheid). De oevers van zo'n greppel zijn modderig, hogerop in het weiland is het droger.

Net deze overgangen zijn geliefd bij watervogels, weidevogels en steltlopers. Watervogels voelen zich best in het water, weidevogels vertoeven het liefst in een open weidelandschap. Steltlopers zie je meestal in de modderige stukken of drassige plekjes. Ze vinden hier hun voedsel tijdens de trek of brengen er hun jongen groot. Zomertaling, kievit en bergeend zijn jaarlijkse broeders. Lepelaar, grutto en ooievaar zijn vaak geziene gasten tijdens de trekperiode.

Ieder jaar na het broedseizoen wordt het waterpeil verlaagd zodat het hooien van de terreinen mogelijk is.



Natuurinrichting

## Merelbeekse Scheldemeersen

Meer weten over het project Merelbeekse Scheldemeersen?

Kijk op [VLM.be](http://VLM.be)



Watterral



Kievit



Buizerd



Kwikstaart



Blauwe reiger



Grutto




Ooievaar



Watersnip



Kleine karrekiet



Smient



Ijsvogel



Kluut

Beeldmateriaal: foto grutto ©Kristien Weyts, andere foto's vogels ©Norbert Huys - luchtfoto ©VLM



### Toegankelijkheid:

U kan de vogels perfect spotten van op Langeweide. Hou de hond aan de leiband. Het gebied is niet toegankelijk.

U wilt iets melden, een waarneming, een probleem, een suggestie?

Dit is mogelijk op [groenlinkbovenschelde@gmail.com](mailto:groenlinkbovenschelde@gmail.com)







Vlaanderen  
is natuur

# Hoogstamboomgaard

Landschappelijk en levend cultureel erfgoed groeit hier voor u. Van oudsher vind je de hoogstamboomgaarden nabij bewoningen. In 2016-2017 werd deze boomgaard aangelegd: 87 hoogstamfruitbomen bestaande uit 37 variëteiten.

Deze boomgaard vormt een mix van leven. Het organisch afval (fruit, uitwerpselen van grazers en gras) is een feestmaal voor heel wat insecten en planten.

Insecten zijn hier niet weg te denken. Sommige zijn schadelijk, wanneer ze massaal optreden (bv. bladluizen), andere spelen een cruciale rol in de bestuiving (bv. hommels, zweefvliegen en bijen). Insecten worden op hun beurt gegeten door vogels of vleermuizen.

Fruit maakt ook deel uit van het dieet voor vogels (spreeuw, zanglijster, boomkruiper) en vlinders (atalanta of gehakkelde aurelia).

Loszittende schors is dan weer de ideale verblijfplaats voor vleermuizen. Wanneer de bomen op leeftijd zijn en holtes verschijnen in de stam, dan is dit de perfecte woonplaats voor steenuil of specht.

Voor het beheer van de weide worden schapen of runderen ingezet.

## Natuurinrichting Merelbeekse Scheldemeersen

Meer weten over het project Merelbeekse Scheldemeersen?

Kijk op **VLM.be**



Vleermuis



Zanglijster



Aardhommel



Atalanta



Gehakkelde Aurelia



Zweefvlieg

## Van Jefke tot Queen Victoria

De bomen die hier aangeplant zijn, zijn zeer oude variëteiten en mogen gerust cultureel erfgoed worden genoemd. De namen spreken tot de verbeelding en geven de tijdsgeest van de herkomst weer (bv. pruim **Queen Victoria** - 1844, herkomst Engeland).

Bepaalde rassen gaan terug tot ver in de vorige eeuwen. Zo is de kers **Bigarreau Noir** al in de 16<sup>de</sup> eeuw in Parijs beschreven. De eerste melding van de appel **Enkele Bellefleur** situeert zich in de 17<sup>de</sup> eeuw.

Ook België speelde een rol in de veredeling van een aantal rassen - een aantal soorten vinden zelfs hun ontstaan in Oost-Vlaanderen: **Jefkespeer** en de appel **Berglander** komen uit Denderwindeke (1780 - 1790).



De aangeplante rassen zijn:

**Appel:** Enkele Bellefleur, Rabau, Reinette du Canada, Schone van Boskoop, Marie-Joseph d'Othee, Gravenstein, Citroenappel, Berglander, Rode Keiing, Jacques Lebel, Cox's Pomona, James Grieve, Rode Walschaert, Streeping, Sterappel



**Peer:** Durondeau, Jefkespeer, Conférence, Bergamotte Esperen, Vijgepeer, Sint Michielspeer, Bonne Louise d'Avranches, Catillac, Beurré d'Amanlis, Beurré Bosc



**Pruim:** Queen Victoria, Corso Bleu, Reine Claude de Bavay, Drap d'or Esperen, Belle de Louvain



**Kers:** Bigarreau Noir, Bigarreau Napoleon, Noordkriek, Schaarbeekse Kriek, Witbuik, Brugse Kortsteel

Beeldmateriaal: lentebloesem ©Linda Goossens - vleermuis ©adobestock - zanglijster ©Hugo Willocx - aardhommel ©Inge Van Ooteghem - atalanta ©Martin Brouwer - gehakkelde aurelia ©Marc Herremans - zweefvlieg ©Leen De Neve



Weten welke boom waar staat?  
scan de code of ga naar  
[www.vlm.be](http://www.vlm.be)

(typ 'Merelbeekse Scheldemeersen'  
in de zoekfunctie)



Vlaamse  
overheid ANB.be  
VLM.be

U wilt iets melden,  
een waarneming, een probleem, een suggestie?  
Dit is mogelijk op [groenlinkbovenschelde@gmail.com](mailto:groenlinkbovenschelde@gmail.com)





Vlaanderen  
is natuur

## Reservaat De Putten

Het reservaat De Putten strekt zich zowel links als rechts van de Meersstraat uit. Dit reservaat bestaat uit een mozaïek van weiden, moerassen, bosjes en poelen.

De Putten hebben een industrieel verleden. Het gebied werd, zoals op verschillende plaatsen in de Scheldemeersen, gebruikt voor het uitbrikken van gronden. De kleilaag werd uitgegraven voor de productie van bakstenen. Deze zogenaamde 'Scheldesteen' werd ter plaatse gebakken in kleine veldovens. Door de uitgraving en het verlaagde maaiveld enerzijds en de hoge grondwaterstand anderzijds, ontwikkelde zich op deze uitgebrikte terreinen een moerassig gebied.

Het beheer van De Putten is gericht op het ontwikkelen van soortenrijke graslanden en moerassen met lokaal struikenontwikkeling.


Via het natuurinrichtingsproject Merelbeekse Scheldemeersen (een samenwerking van het Agentschap Natuur en Bos, de Vlaamse Landmaatschappij, de provincie Oost-Vlaanderen, de gemeente Merelbeke en Natuurpunt) werd het reservaat ingericht zodat jaarrondbegrazing mogelijk is en de groei van struiken beperkt blijft.

Enkel lokaal wordt nog gemaaid.

## Natuurinrichting Merelbeekse Scheldemeersen

Meer weten over het project Merelbeekse Scheldemeersen?

Kijk op [VLM.be](http://VLM.be)



Exmoorpony's



Konikpaarden

## Over runderen en paarden

De begrazing in het gebied gebeurt door **runderen** van een lokale boer en door **Konikpaarden** of **Exmoorpony's**. Elk van deze dieren heeft een specifiek graasgedrag.

**Paardachtigen** 'knippen' de planten zeer kort af en schillen de houtige gewassen. De vegetatie wordt korter beheerd door paarden dan door runderen. **Runderen** hebben langer gras nodig, ze moeten met hun tong bij de vegetatie kunnen om het zo af te trekken. Twijgjes worden niet geknipt, maar afgerukt. Door dit begrazingsbeheer ontstaat er een mozaïek van open, bloemrijke tot een gesloten, struikrijke vegetatie.

De runderen grazen hier **van juli tot november** wanneer er voldoende (lang) gras beschikbaar is. De paarden doen een **jaarrondbegrazing**. Hierbij worden rassen ingezet die zelfredzaam zijn. Deze dieren kunnen de winter overbruggen op kruidenrijke vegetatie en struikenopslag. Bovendien kunnen ze hun jongen zelfstandig werpen en grootbrengen.

Beeldmateriaal: luchtfoto ©VLM - exmoorpony's - konikpaarden ©Kristien Weyts



### Toegankelijkheid:

U kan als fietser, voetganger of ruiter het reservaat bezichtigen via de dijkweg langs de Schelde en via de Meersstraat.

U wilt iets melden,  
een waarneming, een probleem, een suggestie?

Dit is mogelijk op [groenlinkbovenschelde@gmail.com](mailto:groenlinkbovenschelde@gmail.com)



Vlaamse  
overheid ANB.be  
VLM.be