

project Stroopers

(w o o r d v o o r a f)

Beste lezer,

Het gebied Stroopers wordt gekenmerkt door de aanwezigheid van diverse interessante zaken zoals De Linie en het Fort Sint-Jan. De natuur in het gebied is momenteel echter niet wat het zou kunnen zijn. Het natuurinrichtingsproject Stroopers wil kansen creëren om de natuur verder te ontwikkelen.

Het instrument 'natuurinrichting' maakt deel uit van het natuurbeleid van de Vlaamse regering. Binnen de voor natuur bestemde gebieden in Vlaanderen kunnen natuurinrichtingsmaatregelen de aanwezige waardevolle natuur versterken en waar mogelijk nieuwe natuur ontwikkelen.

(w a t i s . . . n a t u u r i n r i c h t i n g ?)

Onze huidige leefwereld zorgt voor een aantal belemmeringen die de groeikansen voor natuur in de weg staan. Verstedelijking, de aanleg van wegen, veranderingen in het grondgebruik of de waterhuishouding, enz. bedreigen of vernietigen de leefwereld van veel wilde planten en dieren.

Dankzij het decreet op het natuurbehoud van 21 oktober 1997 zijn er voortaan bijkomende mogelijkheden om de natuur te beschermen. Natuurinrichting is zo een nieuw 'instrument' van het gebiedsgericht natuurbeleid. Natuurinrichting geeft de overheid de mogelijkheid om gebieden op een actieve manier in te richten met het oog op het voortbestaan, het herstel of de ontwikkeling van de natuur.

Met natuurinrichting worden géén bijkomende gebieden voor natuur afgebakend. Een natuurinrichtings-

(w a t i s e e n n a t u u r - i n r i c h t i n g s p r o j e c t ?)

Natuurinrichting gebeurt in de vorm van projecten. Er worden gebieden uitgekozen waarvan men weet dat de natuur er grote groeimogelijkheden heeft. Er wordt nagegaan of een natuurinrichtingsproject haalbaar is en als dat zo is, wordt een projectgebied afgebakend. De omgeving van Stroopersbos vormt zo een projectgebied. Het project krijgt dan vorm gedurende verschillende jaren, op basis van studie en overleg met deskundigen en belanghebbenden (eigenaars en gebruikers). Ook de ervaring en mening van omwonenden, eigenaars, gebruikers en beheerders krijgen een plaats.



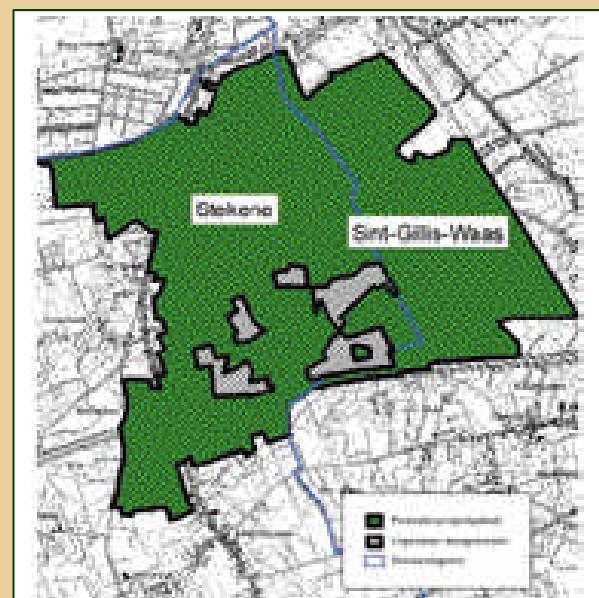
In deze krant lichten we onder meer toe hoe we dit concreet in het natuurinrichtingsproject Stroopers willen aanpakken.

Als inwoner van Stekene of Sint-Gillis-Waas vindt u dit krantje in uw brievenbus, omdat de Vlaamse Landmaatschappij en haar partners, die het project uitvoeren, u degelijk willen informeren en u de mogelijkheid willen bieden om inspraak te hebben in het project. U leest hierover meer in het stukje 'inspraak'.

project is ook niet overal mogelijk. Ten minste 90% van de projectoppervlakte moet gelegen zijn binnen een groen-, park-, buffer- of bosgebied volgens de huidige bestemmingsplannen of binnen het nog af te bakenen Vlaams Ecologisch Netwerk (VEN). Ten hoogste 10% van de oppervlakte van het projectgebied kan buiten deze bestemmingen vallen.



(s i t u e r i n g)



Het natuurinrichtingsproject Stroopers heeft een oppervlakte van 478 ha en ligt op het grondgebied van de gemeenten **Stekene** (Kemzeke) en **Sint-Gillis-Waas**. In grote lijnen grenst het project in het noorden aan Nederland, in het westen aan de Trompstraat en de De Stroopersstraat, in het oosten aan de oude spoorwegberm Terneuzen-Mechelen en in het zuiden aan de expresweg Antwerpen-Kust (N49).

Ruimtelijke bestemmingen:

Het grootste gedeelte van het projectgebied is op het **gewestplan** ingekleurd als natuurgebied, natuurgebied met wetenschappelijke waarde of natuureservaat. Dit betekent dat de natuur hier van groot belang is. De overige delen hebben de bestemming landschappelijk waardevol agrarisch gebied.



(s t a p v o o r s t a p)

Het natuurinrichtingsproject Stropers wordt niet van vandaag op morgen uitgevoerd. De realisatie gebeurt stap voor stap. De hele procedure duurt enkele jaren.

De eerste stap is het onderzoek naar de **haalbaarheid**. Hierbij wordt in grote lijnen uitgetekend wat in het gebied gerealiseerd kan worden. Dit onderzoek, uitgevoerd door AMINAL afdeling Natuur en de Vlaamse Landmaatschappij, is reeds gevoerd.

Op grond van het haalbaarheidsrapport heeft de regering het project **'ingesteld'** op 17 oktober 2001. 'Instellen' betekent dat het project officieel groen licht krijgt van de Vlaamse Minister voor Leefmilieu en Landbouw. Er worden dan een projectcomité en een projectcommissie opgericht. De commissie adviseert het projectcomité dat op haar beurt advies geeft aan de minister over de maatregelen die getroffen moeten worden. Daarnaast is het comité ook belast met de uitvoering van de werken.

In dat **projectcomité** zetelen vertegenwoordigers van alle betrokken overheden (gemeenten, provincie, afdelingen van AMINAL, VLM, ...) en maatschappelijke groepen. De **projectcommissie** is samengesteld uit de belanghebbenden (eigenaars en gebruikers) in het project en uit deskundigen.

Na de instelling van het natuurinrichtingsproject Stropers wordt een **projectrapport** opgemaakt. Het projectrapport beschrijft onder meer welke levensgemeenschappen van planten en dieren in het gebied wenselijk zijn en geeft een overzicht van de werken en maatregelen die het project beoogt. Deze fase is net achter de rug voor het natuurinrichtingsproject Stropers. In dit krantje worden een aantal aspecten van het projectrapport belicht. Voor meer informatie kunt u tijdens het openbaar onderzoek terecht bij de betrokken gemeentes en ook op de website van de VLM (zie verder 'inspraak').

In de fase die volgt, worden de werken en maatregelen, inclusief kosten, van naaldje tot draadje beschreven in een uitvoeringsplan. Zodra dit **uitvoeringsplan** goedgekeurd wordt, kan de uitvoering van de werken op het terrein beginnen. Voor Stropers is dit normaal voorzien vanaf 2004.

● **Natuur en bos**

Stropers heeft voornamelijk een natuurgerichte bestemming. Door een gepaste inrichting en beheer wil men streven naar een structureel "wastine"-landschap. Dit landschap kent een afwisseling van open vegetaties (vochtige, schrale graslanden, bloemrijke graslanden en vochtige en droge heide), struweel (spontane bosopslag, interne en externe bosranden) en ecologisch waardevolle boscomplexen met een variatie in leeftijd en soorten. Om dit alles te bereiken, zullen sommige bosaanplanten worden gedund en bepaalde exoten zoals lork, Amerikaanse vogelkers, douglasspar, Amerikaanse eik en fijnspar worden geleidelijk verwijderd.

Nieuwe houtkanten en heggen zullen ervoor zorgen dat dier- en plantensoorten zich beter kunnen verplaatsen van het ene gebied naar het andere.

Een soort die het moeilijk heeft om te overleven in Vlaanderen is de kamsalamander. Voor deze soort zullen in het gebied enkele poelen worden gegraven.

Door een oude ijskelder te herstellen, zullen vleermuizen er kunnen overwinteren.

Stropers zal op termijn worden begraasd door grote grazers (pony's en/of runderen). Deze dieren zorgen ervoor dat er zich meer soorten planten en dieren in het gebied vestigen en er meer structuur in de vegetatie komt.



Hof te Voorhoute - Herstel ijskelder

natuurinri



Plaatsen van infoborden

● **Recreatie**

In Stropers zal vooral de zachte (natuurbeleving en fietsen) kans zullen een aantal nieuwe routes waarbij maximaal gebruik zal worden gemaakt van bestaande paden.

De ligging van de huidige speelzone zal worden herzien. Een nieuwe speelzone zal worden aangelegd.

(e e n b l i k o p



richtingsproject Stropers

recreatie (wandelen, fietsen krijgen. Daartoe worden uitgestippeld, worden gemaakt van

zone is niet optimaal. en ingericht.

Waterhuishouding

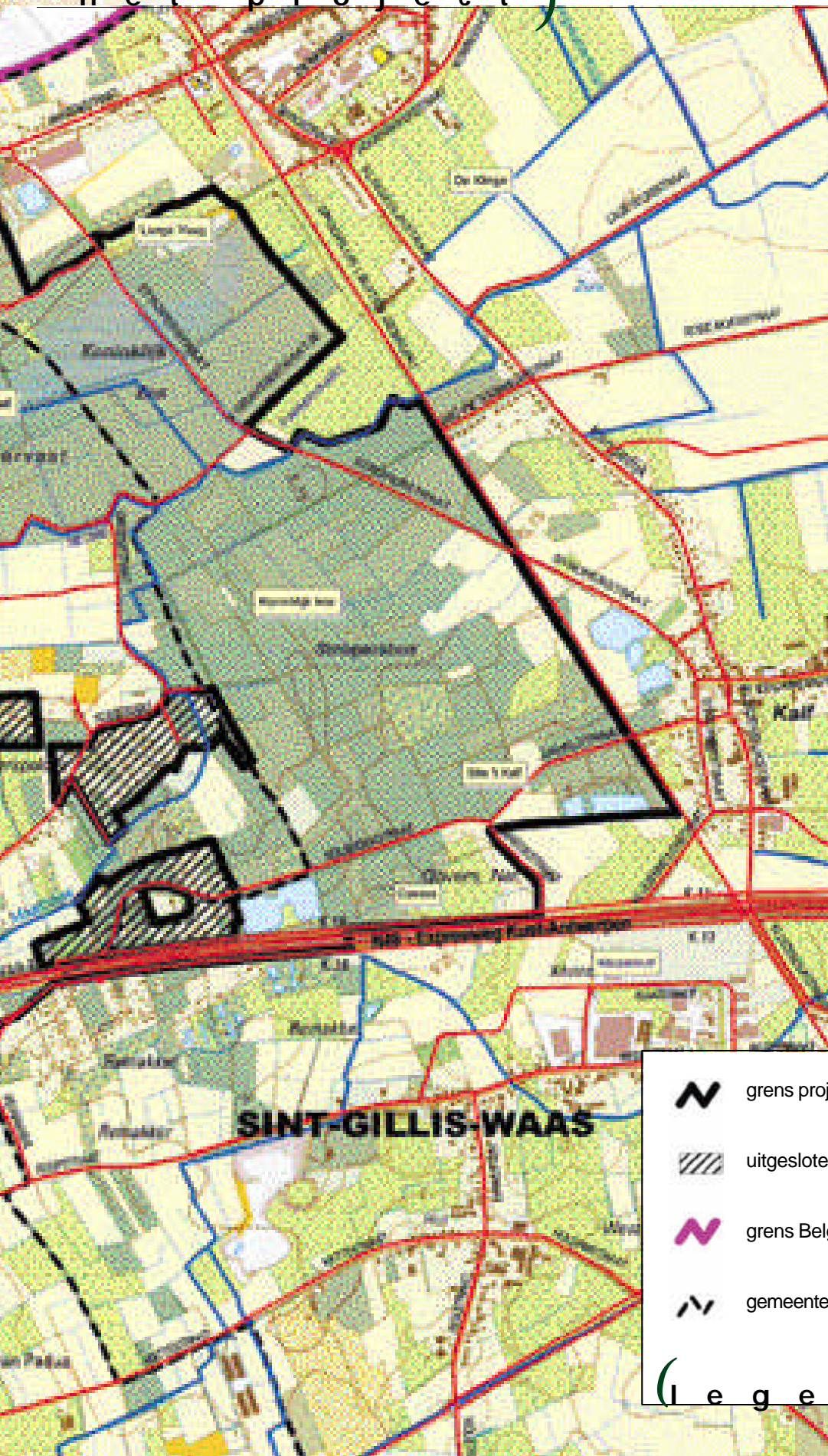
Vroeger was Stropers een natter gebied. Tegenwoordig heeft de natuur in het gebied vooral 's zomers te lijden van verdroging. Door ingrepen op grond- en oppervlaktewater willen we de natuurwaarden verbeteren.

Via de Maatbeek en de Linie komen de huishoudelijke lozingen afkomstig van de zones voor verblijfsrecreatie in het natuurgebied terecht. Deze bron van vervuiling heeft een negatieve invloed op het natuurgebied. In het projectrapport worden een aantal mogelijke scenario's beschreven om dit probleem op te lossen.



Zuivering Maatbeek

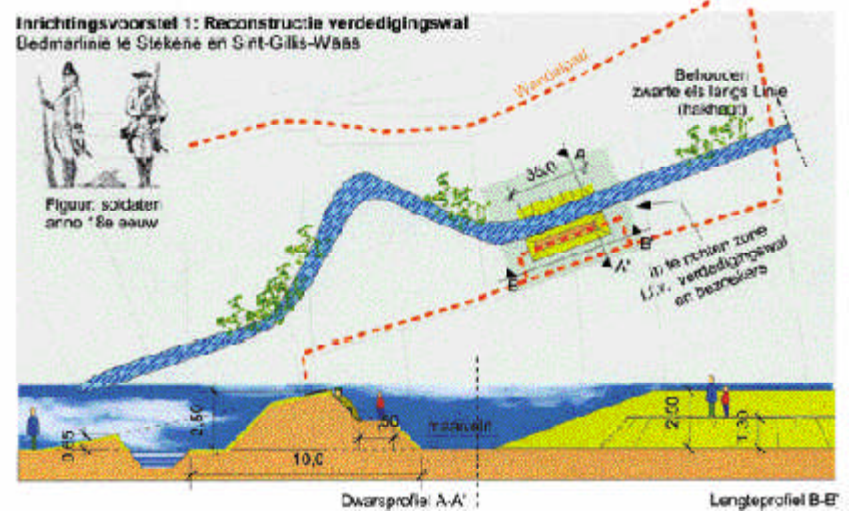
h e t p r o j e c t)



-  grens projectgebied
 -  uitgesloten zone
 -  grens België - Nederland
 -  gemeentegrens
- (l e g e n d e)

Archeologie

De Linie en het Fort Sint-Jan zijn getuigen van de strijd om de heerschappij in de Lage Landen. Het restant van de Linie dat in het projectgebied ligt, is opmerkelijk goed bewaard gebleven in zijn 18^{de} eeuwse vorm. Ook de wallen van de oostelijke helft van het voormalig fort zijn goed bewaard. Via het natuurinrichtingsproject Stropers worden maatregelen genomen voor het herstel en behoud van deze cultuurhistorische en archeologische waarden. Ook zullen delen van de rabattensystemen (afwateringsgrachtjes in het bos, in de volksmond "singels" genoemd) en het hak- en middelhoutbeheer worden bewaard. De Alvinusberg en de archeologische site 'het Kalf' zullen een aangepast beheer krijgen.



(i n s p r a a k)

Het projectrapport en de vermoedelijke lijst van belanghebbenden liggen gedurende 30 kalenderdagen ter inzage in het gemeentehuis van Stekene en Sint-Gillis-Waas. Het openbaar onderzoek loopt van 21 mei 2002 tot 21 juni 2002. Gedurende die periode kunt u het rapport en de lijst inkijken. Het projectrapport kan bovendien worden geraadpleegd op de website van de Vlaamse Landmaatschappij, <http://www.vlm.be/>. Iedereen kan opmerkingen, suggesties of bezwaren indienen.

Stekene	gemeentehuis (milieudienst)	ma tot za van 9 u tot 12 u ma, di, do, vrij van 13.30 u tot 16 u
Sint-Gillis-Waas	gemeentehuis (milieudienst)	ma tot vrij van 8.30 u tot 12 u di van 16 u tot 18.30 u en woe van 14 u tot 16 u

Indien u opmerkingen, suggesties of bezwaren hebt, kunt u die tot 21 juni 2002 **schriftelijk** indienen bij het College van Burgemeester en Schepenen van Stekene en Sint-Gillis-Waas.

U kunt uw bezwaren ook **mondeling** kenbaar maken tijdens de zitdagen. Tijdens de zitdagen kunt u ook gewoon langskomen voor meer informatie. De zitdagen zijn voorzien:

Sint-Gillis-Waas	raadzaal gemeentehuis	woensdag 5 juni 2002	9 – 12 uur en 13.30 – 16 uur
Stekene	raadzaal gemeentehuis	zaterdag 8 juni 2002	9 – 12 uur
Stekene	raadzaal gemeentehuis	woensdag 12 juni 2002	9 – 12 uur en 13.30 – 16 uur

(s a m e n w e r k i n g)

Bij natuurinrichting werken verschillende instanties samen. De **afdeling Natuur van AMINAL** en de **Vlaamse Landmaatschappij** leveren het voorbereidende werk. Nadat de minister het natuurinrichtingsproject Stropers had goedgekeurd, werden een projectcomité en een projectcommissie opgericht. Die begeleiden de verdere uitvoering van het natuurinrichtingsproject. Verder worden onder andere ook landbouwers, natuurverenigingen, Nederlandse en Europese instanties en archeologische diensten bij het project betrokken.



● Vlaamse Landmaatschappij

De **Vlaamse Landmaatschappij** is een Vlaamse openbare instelling met als opdracht 'de zorg voor de open ruimte in Vlaanderen'. Om de zorg voor de open ruimte in de praktijk te kunnen waarmaken, heeft de VLM verschillende activiteiten: landelijke inrichting (met o.a. ruilverkaveling, landinrichting en natuurinrichting), de mestbank en het Ondersteunend Centrum van het Geogra-

fisch Informatiesysteem Vlaanderen (OC-GIS Vlaanderen). Bij het voorbereiden en uitvoeren van natuurinrichtingsprojecten zoals Stropers speelt de VLM een ondersteunende rol. Dat betekent concreet dat zij het secretariaat van het projectcomité en de projectcommissie zal waarnemen, dat zij helpt bij het opmaken van projectplannen, de communicatie omtrent het project vorm geeft, ... De VLM zorgt ook op het terrein voor de uitvoering van de werken.



AMINAL - Afdeling Natuur

● afdeling Natuur

De **afdeling Natuur** is, naast bv. de afdeling Bos en Groen, één van de afdelingen onder de koepel van de administratie Milieu-, Natuur-, Land- en Waterbeheer (AMINAL) van het Ministerie van de Vlaamse Gemeenschap. De afdeling Natuur zorgt voor de voorbereiding, de uitvoering en de evaluatie van het Vlaamse natuurbeleid. Dit houdt een brede waaier aan activiteiten in, onder meer de aankoop van natuurrijke gebieden, het beheer van de eigen natuurreservaten en natuureducatie. De afdeling Natuur ondersteunt ook natuurinitiatieven van gemeenten, provincies en natuurverenigingen. 'Natuur daar zorgen we voor' is het motto van de afdeling Natuur. Bij de realisatie van natuurinrichtingsprojecten stuurt de afdeling Natuur de Vlaamse Landmaatschappij, die haar uitvoerende partner is. Zo zit een ambtenaar van de afdeling Natuur vergaderingen van het projectcomité van het natuurinrichtingsproject voor.

Naarmate het project verder vorm krijgt, zullen allerlei partners wellicht een rol gaan spelen. Dat kunnen landbouwers, particulieren, verenigingen en overheden zijn.

(f i n a n c i e r i n g)

In principe staat het Vlaams Gewest in voor de financiering van de voorbereiding en de uitvoering van het project. Meestal worden per maatregel wel één of meerdere vrijwillige partners gezocht voor de financiering, de uitvoering of het beheer. Mogelijke partners zijn bijvoorbeeld de Europese Unie, de gemeente(n), natuurverenigingen, particulieren.

- Indien een maatregel wordt voorzien op gronden van particulieren, zal dit gebeuren in nauw overleg met de eigenaar en/of beheerder.

(c o n t a c t - p e r s o n e n)

Wie meer informatie wil over het project Stropers, kan terecht bij volgende personen:

● **AMINAL afdeling Natuur**
Buitendienst Oost-Vlaanderen
Gebroeders Van Eyckstraat 4 - 6
9000 Gent

Johan Heirman
Tel. 09/265 45 89
johan.heirman@lin.vlaanderen.be



● **Vlaamse Landmaatschappij**
Provinciale afdeling Gent
Ganzendries 149
9000 Gent

ir. Eva Cloet - projectleider
Tel. 09/244 85 49
eva.cloet@vlm.be

Els Seghers
communicatieverantwoordelijke
Tel. 09/244 85 03
els.seghers@vlm.be

(c o l o f o n)

Deze natuurinrichtingskrant werd, in een oplage van 2.000 exemplaren, gedrukt op milieuvriendelijk papier

Eindredactie, foto's en grafische vormgeving:
Vlaamse Landmaatschappij,
Provinciale Afdeling Gent

mei 2002

Voor meer informatie of exemplaren kunt u terecht bij de contactadressen hierboven vermeld.

Verantwoordelijke uitgever:
ir. Roland de Paepe, administrateur-generaal, wnd.
Vlaamse Landmaatschappij
Gulden-Vlieslaan 72, 1060 Brussel

