



Flanders
State of the Art

Mikro-Abenteuer im RivierPark Maasvallei

ERLEBE DIE NATUR IN FLANDERN

Liebe Flandern-Freunde,

Kleine Abenteuer erwarten dich im **RivierPark Maasvallei**, wo unberührte Natur und reiche Kultur aufeinandertreffen. Entlang der 40 Kilometer langen Grenze zwischen dem belgischen und dem niederländischen **Limburg** fließt die Maas, der beeindruckende Regenfluss, der diese einzigartige Landschaft prägt. Hier trifft die **wilde Flussnatur auf charmante Maasdörfer**, die alle ihre eigene faszinierende Geschichte und ihren authentischen Charme haben.

Die Maas, das blaue Rückgrat des RivierPark, hat eine Landschaft geformt, die in den Benelux-Ländern **einzigartig** ist. Ihre Ufer sind ein **Paradies** für unzählige Wasservögel, Schmetterlinge, Libellen, Wildbienen, seltene Blumen und Kräuter. Sogar nagende Biber und grasende **Konikpferde** finden hier ihr Zuhause.

Verlasse die Trampelpfade und tauche ein in die wilde Flussnatur. Entdecke die vielen alten, Deiche, Kanäle und Kiesbänke, die zusammen mit den malerischen **Dörfern** eine abwechslungsreiche Landschaft bilden. Der RivierPark Maasvallei bietet einzigartige Aktivitäten an den Maastümpeln („Maasplassen“) und ist bekannt für seine weitschweifige Natur („Struinnatuur“) – du darfst die Wege verlassen und die Natur in ihrer ganzen Pracht frei erkunden.

Kurzum, es gibt vieles zu entdecken in diesem einzigartigen Teil Flanderns. Lese weiter, lasse dich inspirieren und erlebe die schönsten Mikro-Abenteuer.



Inhalt

ERREICHBARKEIT UND ZUGANGSORTE 4

Kessenich
Aldeneik
Stokkem (Visitor Center «De Wissen»)
Leut
Oud-Rekem
Niederländisches Ufer

EIN GANZER TAG AUF MIKRO-ABENTEUER IM RIVIERPARK MAASVALLEI 6

Wasserspaß auf den Maastümpeln
Auf Safari im RivierPark Maasvallei
Kunst aan de Maas („Kunst an der
Maas“)
Erlebe eine Bibersuchtour mit
einem Pfadfinder („MaasVerkenner“)

ÜBERNACHTEN IN DER NATUR 10

DIE NATUR KOSTEN 11

Weingüter
Regionalprodukte

ABGEHAKT: 3 ERLEBNISSE FÜR DEINE BUCKET LIST 12

Gehe auf eine lange Wanderung
Vögel beobachten bei
Sonnenaufgang
Floßcamping

FÜR RADFAHRER UND WANDERER: UNTERWEGS IM RIVIERPARK MAASVALLEI 13

Fahrradrouten
Wanderrouen

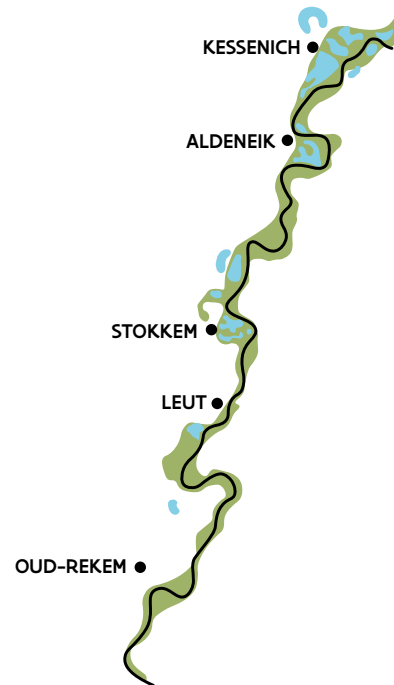




ERREICHBARKEIT UND ZUGANGSORTE

Der RivierPark Maasvallei ist ein beeindruckender Landschaftspark, der sich an den Ufern der Maas im belgischen und niederländischen Limburg erstreckt. Mit einer Fläche von über 13.000 Hektar bildet er ein außergewöhnliches grenzüberschreitendes Gebiet. Entlang der Maas gibt es **fünf Dörfer auf der flämischen Seite: Kessenich, Aldeneik, Stokkem, Leut und Oud-Rekem**. Diese Orte sind leicht erreichbar, aus welcher Richtung du kommst.

Die fünf flämischen Zugangsorte sind die besten Ausgangspunkte für die Erkundung der Gegend. Sie sind von der N78 aus ausgeschildert und verfügen über Parkplätze und Informationstafeln. Auf diesen Informationstafeln erfährst du mehr über die Umgebung und die Wanderrouten. Auch auf der niederländischen Seite startest du in den Maasdörfern, wo du Parkplätze und Informationstafeln findest. Wenn du mit dem Zug anreist, beginnt der RivierPark Maasvallei einige Kilometer nördlich vom Bahnhof Maastricht.



© DanVerbruggen



© Visit Maasmechelen

Die Zugangsorte

Jeder Zugangsort ist der Ausgangspunkt für ein weitläufiges Wandergebiet. Auf der flämischen Seite gibt es sechs Wandergebiete mit jeweils eigenem Charakter (die fünf Zugangsorte + Wandergebiet Elen).

Beginne dein Abenteuer hier:

Kessenich

- Eine reizvolle Kombination aus Natur und Kultur
- Wanderung zum „Ende Belgiens“ (rote Schleife) oder zum Schloss Borgitter (blaue Schleife)
- Wilde Flussnatur, Biberspuren und Vogelbeobachtungshütte im Naturreservat Koningssteen – Kollegreend (rote Wanderschleife)

Entdecke das Wandergebiet Kessenich [hier](#)

Aldeneik

- Picknicken an den Seen in Heerenlaak
- Weingut Aldeneyck : Erfahre mehr über den Traubenanbau im Maastal und verfolge den gesamten Prozess von der Traube bis zum Wein in der Flasche.
- Geschichte schnuppern in Maaseik und Aldeneik
- Wallfahrtsort Heppeneert

Entdecke das Wandergebiet Aldeneik [hier](#)

Stokkem

- **Besucherzentrum De Wissen**
- Über die Maas mit der Fähre
- Aussichtsturm aus Lehm im Naturschutzgebiet Negenoord – Kerkeweerd: herrliche Aussicht auf die Region
- Mariapark in Oud-Dilsen
- Gastronomie: Restaurant Vivendum

Entdecke das Wandergebiet Stokkem [hier](#)

Leut

- Perfekte Kombination aus Natur und Kultur
- Die Baumwanderung durch den Schlosspark
- Nimm die Fähre von Meeswijk ganz in der Nähe
- Schloss Vilain XIII
- Minenabsenkungsgebiet Eisdend-Dorf

Entdecke [hier](#) das Wandergebiet Leut

Oud-Rekem

- Entdecke den authentischen Dorfkern.
- 2008 zum schönsten Dorf Flanderns gewählt
- Entdecke die drei Kirchen, eine Kapelle, das Schloss und die Museumsapotheke
- Naturschutzgebiet Oude Weerd, wo Esel als Weidevieh gehalten werden
- Schloss d'Aspremont – Lynden

Entdecke das Wandergebiet Oud-Rekem [hier](#)

EIN GANZER TAG AUF MIKRO-ABENTEUER IM RIVIERPARK MAASVALLEI

Ob Wasserspaß, Kunst oder Wildtiere beobachten – der Landschaftspark Maasvallei bietet all das. Tauche ein in **das erfrischende Wasser** der Maastümpel und lasse dich zum Schwimmen, Segeln oder SUP-Fahren verlocken. Oder miete ein Kajak und paddele flussabwärts auf der Maas, während du die Ruhe, das plätschernde Wasser und die schöne Umgebung genießt. Stehst du doch lieber mit beiden Beinen auf dem Boden? Dann nichts wie die Wanderschuhe an und rein ins Abenteuer. Erlebe eine **Bibersuchtour** mit einem kundigen Führer, deinem MaasVerkenner, genieße die weiten Ausblicke und lasse dich von der natürlichen Schönheit dieser Gegend überraschen. Kunstliebhaber kommen außerdem bei „**Kunst aan de Maas**“ voll auf ihre Kosten.

Worauf wartest du noch?



Wasserspaß auf — den Maastümpel

KAJAKFAHREN

Vom Wasser aus kannst du die umliegende Natur in ihrer ganzen Pracht erleben. Dazu brauchst du nur ein Kajak oder Kanu, die es zu mieten gibt. Du kannst aus Touren zwischen 9 und 21 km mit unterschiedlichen Start- und Zielorten wählen.

INFOS UND BUCHUNG:

Kajak Maasland & Rafting
+32 (0)89 71 73 90
info@kajakmaasland.be
www.kajakmaasland.be




Kajak Maasland bietet in Zusammenarbeit mit dem Rivierpark Maasvallei ein kostenloses „Maas Cleanup Package“ an. Dieses Set enthält einen Greifer, einen Müllbeutel und Handschuhe. So kannst du unterwegs Müll einsammeln und gleichzeitig deinen Ausflug genießen.

Kleiner Tipp



STILSLOEPEN

Möchtest du die Schönheit des RivierPark Maasvallei in aller Ruhe und Stille erleben? Dann ist eine Fahrt auf einer leisen Schaluppe genau das Richtige für dich. Diese Elektroboote von Botel Ophoven sind leise und einfach zu bedienen. Man braucht dafür keinen Bootsführerschein.



FLÜSTERBOOTE

In Dilsen-Stokkem kannst du ein Elektroboot für eine gemütliche Fahrt auf der Oude Maas und den benachbarten Seen mieten. Die Kreuzfahrt lässt sich mit einem Spaziergang entlang der Maas verbinden. Die Flüsterboote können von April bis Oktober gebucht werden.

Auf Safari im — RivierPark Maasvallei

Ziehe festes Schuhwerk an! Das brauchst du nämlich für eine abenteuerliche Wanderung in Negenoord-Kerkeweerd. Ein Naturführer geleitet dich quer durch die offenen Ebenen, wo **Konikpferde und Galloway-Rinder** sich ihre eigenen Wege suchen. Erfahre, warum diese Weidetiere so wichtig sind, und mache einen Spaziergang durch dieses besondere Naturschutzgebiet.

Große Weidetiere wie Konikpferde und Galloway-Rinder spielen eine entscheidende Rolle bei der Entwicklung dieser neuen Wildnisgebiete. Gemeinsam verhindern sie, dass das Gebiet bei steigendem Wasserstand von üppiger Vegetation überwuchert wird. Da sowohl Pferde als auch Rinder die Landschaft bevölkern, entsteht **ein dynamischer Flickenteppich aus offenem Grasland, wildem Unterholz und Sträuchern**, der sich ständig verändert.

Kunst aan de Maas — („Kunst an der Maas“)

„**Kunst aan de Maas**“ ist ein ambitioniertes Projekt, das **Kunst in das Limburger Maastal** bringt. Das Projekt untersucht, wie Mensch und Natur die Landschaft gestalten. Vier Themen stehen im Mittelpunkt: Flusssdynamik, Grenzverwischung, Kiesindustrie und ortsspezifische Geschichten. Die Künstler werden sich mit diesen Themen beschäftigen und so **die Verbindung zwischen der Maas und ihren Anwohnern** stärken. Der Fluss, der auf dem Papier eine Grenze markiert, ist in Wirklichkeit eine verbindende Lebensader für das Maastal. Die Herausforderung für Kunst, Design und Architektur besteht darin, neue Verbindungen zu den Phänomenen in diesem wunderschönen Gebiet zu schaffen.


Besuche „Tree of Life“, das Kunstwerk von Mark Dion (USA) auf einem Hügel bei Herbricht.



Kleiner Tipp

Erlebe eine Bibersuchtour mit einem Pfadfinder — („MaasVerkenner“)

Diesen geheimnisvollen Bewohnern des RivierPark begegnet man kaum, aber die Spuren, die sie hinterlassen, sind nicht zu übersehen! Bei dieser Aktivität lernst du etwas über das verborgene Leben des Bibers und wie du seine Spuren erkennen kannst. Die **MaasVerkenner** werden dich bei deiner Suche begleiten.



Übernachten in der Natur

Erste Sonnenstrahlen schimmern durch die Blätter, während die Vögel ihr Morgenlied anstimmen: Nichts ist herrlicher, als mitten in der Natur aufzuwachen. Im RivierPark Maasvallei und seiner Umgebung gibt es viele originelle Übernachtungsmöglichkeiten, die erholsamen Schlaf garantieren.

B&B Botel Ophoven, Kinrooi

Das Botel Ophoven ist ein einzigartiger Ort an der Maas. Es handelt sich um ein schwimmendes Hotel und Restaurant, in dem du beim Essen oder während deiner Übernachtung einen atemberaubenden Blick auf das Wasser genießen kannst. Ein außergewöhnliches Erlebnis!

Warredal, Maaseik

Warredal am Rande des Nationalparks Hoge Kempen ist ein magisches Glamping- und Erholungsgebiet. Hier kannst du neue Energie tanken und mit der Natur und miteinander in Kontakt treten, fernab der digitalen Welt. Die gemütlichen Ferienhäuser inmitten der Limburger Wälder sind einfach ideal für einen ruhigen Urlaub ohne Ablenkung.

Campingfloß (Treibgut), Kinrooi

Die Treibgut-Flöße des Sailcenter Limburg bieten ein Campingerlebnis auf dem Wasser, bei dem man sich auf das Wesentliche besinnt. Mit diesen einzigartigen, rustikalen Flößen kannst du die Natur ganz ohne überfüllte Yachthäfen oder Anlegestellen genießen. Das Floß dient als Ferienhaus, Badeinsel, Sonnendeck, Angelplatz oder Treffpunkt auf dem Wasser.

De Sjeiven Dörpel, Maaseik

De Sjeiven Dörpel in Maaseik ist ein Familienhotel mit Brasserie, in dem du komfortable Zimmer und köstliche, hausgemachte Gerichte genießen kannst. Nur wenige Gehminuten von der Maas entfernt gelegen ist es für alle ideal, die Erholung suchen.

Au Nom De Dieu, Dilsen-Stokkem


Das Au Nom De Dieu in Dilsen-Stokkem ist ein charmantes Hotel im alten Pfarrhaus von Lanklaar. Hier kannst du eine schöne Nacht im Herzen des Maaslandes verbringen. Gastgeberin Christel verrät dir gerne alles über die einzigartigen Orte und die schönsten Fahrradrouten von Limburg.

B&B Haerlekijn, Maasmechelen

B&B Haerlekijn liegt in dem ländlichen Ort Meeswijk im Herzen des Maastals, direkt am Limburger Radwegenetz. Das Schlüsselwort im B&B Haerlekijn ist „Entspannung“: Das ist es, was das friedliche Landleben, die Ruhe rund um die Unterkunft, die ausgezeichneten Übernachtungsmöglichkeiten und das reichhaltige Frühstück garantieren. Gastgeberin Annick und ihr Mann Frank heißen dich herzlich willkommen und bringen dich gerne zum Ausgangspunkt deiner Wanderung.

B&B Slapen bij Sint Pieter, Lanaken

Entdecke die Ruhe und Natur im schönsten Dorf Flanderns: Oud-Rekem. Im „B&B Slapen bij Sint Pieter“ logierst du in einem prächtig eingerichteten, geräumigen Zimmer mit eigenem Gaskamin und Salon. Darüber hinaus gibt es fußläufig erreichbar zahlreiche Gelegenheiten, lecker zu essen. Ein idealer Ausgangspunkt!



**Kleiner
Tipp**

Auch die **Campingflöße**
des **Besuchersentrums**
De Wissen gehören
zu den Bucket List-
Erlebnissen.

DIE NATUR KOSTEN

Das Maastal ist eine der trockensten und sonnenreichsten Regionen in den Benelux-Ländern. Das Kies- und Schotterterroir ist der perfekte Boden für den Anbau von Weinen mit dem charakteristischen mineralischen Aroma der Maas. Kostet die verschiedenen Geschmacksrichtungen, die die Natur in der Umgebung des RivierPark Maasvallei zu bieten hat. Hier schon mal einige Ideen für dich:



WEINGUT ALDENEYCK

An einem sonnenverwöhnten Südosthang entlang der Maas mit einem mineralreichen Kies- und Schotterboden, der sich hervorragend für Weintrauben eignet, erzeugen Karel und Tine Henckens-Linssen mit Leidenschaft die Burgundersorten, Chardonnay, Riesling und drei Schaumweine. Die Aldeneyck-Weine wurden sogar mehrmals als bester belgischer Wein ausgezeichnet. Das musst du einfach selbst kosten!

WEINGUT THILESNA

Das Weingut Thilesna liegt im Herzen des Maaslandes. Hier werden mit großer Hingabe Pinot Auxerrois, Weißburgunder, Grauburgunder und Riesling angebaut.

DE POORTERIJ

Dieses Restaurant in Elen mitten im Maastal serviert saisonale Küche mit viel Gemüse und Kräutern aus dem eigenen Garten. Es ist als eines der besten Gemüserestaurants der Welt bekannt.

VIVENDUM

Das Restaurant in Dilsen-Stokkem bietet leichte, unverfälschte Küche mit lokalen Produkten und Inspiration aus dem Maastal. Küchenchef Alex Clevers kreiert schmackhafte Gerichte mit Zutaten aus der Region.

Kleiner Tipp

Radele auf **der Groenteroute („Gemüseroute“), 41km** durch die prächtige Agrarlandschaft, die von Bauern und Gärtnern schon seit Jahren angelegt und gepflegt wird.

Flanderns größter Gemüsegarten

Wusstest du, dass Kinrooi sich „den größten Gemüsegarten Flanderns“ nennt? In dieser Gemeinde werden über 30 verschiedene Obst- und Gemüsesorten angebaut. Die Hauptrolle in diesem größten aller Gemüsegärten spielt natürlich der Spargel.

ABGEHAKT: 3 ERLEBNISSE FÜR DEINE BUCKET LIST

Stelle dir vor, wie sich der Morgennebel langsam lichtet und du einen Höckerschwan, Eisvogel oder Haubentaucher entdeckst. Oder wie wäre es mit einer **langen Fernwanderung** durch die **schönsten Landschaften und gemütlichsten Dörfer** des Maastals? Wenn die Nacht hereinbricht, kannst du den Sonnenuntergang von deinem **Floßlager** aus bewundern. Entdecke unsere Bucket List-Erlebnisse, hake eines nach dem anderen ab und schaffe dir deine eigenen unvergesslichen Erinnerungen.

1. GEHE AUF EINE LANGE WANDERUNG

Speziell für Liebhaber mehrtägiger Wanderungen wurde die „Lange Abstandswandeling“ geschaffen. Diese **137 km lange grenzüberschreitende Tour** verbindet die 11 Gemeinden des RivierPark Maasvallei und führt dich durch die schönsten Landschaften und gemütlichsten Dörfer. Diese Wanderung wurde im April 2021 auch zur **besten Wanderroute der Benelux-Länder** gewählt.

2. VÖGEL BEOBACHTEN BEI SONNENAUFGANG

Das Maastal liegt auf wichtigen Vogelzugrouten. Vor allem während des Frühjahrs- und Herbstzugs kannst du hier seltene Arten beobachten. Einige brüten hier, andere kommen zum Überwintern. Aber es gibt auch viele Arten, die das ganze Jahr über präsent sind. Man muss wirklich kein Experte sein, um im Maastal Vögel zu beobachten.

3. FLOSSCAMPING

Die Campingflöße von **De Wissen** liegen mitten im **Naturschutzgebiet Negenoord (Dilsen-Stokkem)** im **Herzen des Maastals**. Es stehen **zwei Campingflöße** zur Verfügung, die jeweils nur mit einem **Kanadier** erreichbar sind. Diese Flöße liegen in verschiedenen Buchten der Alten Maas. Hier kannst du eine Oase der Ruhe abseits des Trubels genießen. Von deinem Schlafsack aus bewunderst du den Sonnenuntergang und beobachtest unbemerkt die vielen Wasservögel. Wenn du Glück hast, schwimmt sogar ein Biber an deinem Floß vorbei!

Weitere Informationen findest du auf der Website von Toerisme Dilsen-Stokkem.



© Jorgo Kokkinidis

Kleiner Tipp

Schau dir **hier** die Vogelkarte des Landschaftsparks an. Sie stellt dir einige Vogelarten im RivierPark Maasvallei vor.



© Withaksontheroad

Für Radfahrer und Wanderer: Unterwegs im RivierPark Maasvallei

Die beste Art, den RivierPark Maasvallei zu erkunden? Mit dem Fahrrad oder zu Fuß. Lasse frische Luft in deine Lungen strömen und entdecke unterwegs die schönsten Orte und spektakulärsten Ausblicke. Damit du sofort losradeln oder -wandern kannst, haben wir einige tolle Fahrrad- und Wandertouren für dich vorbereitet.





Fahrradrouten

Wenn du durch den RivierPark Maasvallei radelst, fallen die Einzigartigkeit und der Charme der Gegend sofort ins Auge. Die Winterdeiche sind **autofrei**, so dass du ungestört Kilometer an Kilometer reihen und dabei die **schöne Aussicht** genießen kannst. Außerdem kann man mit einer Fähre bequem an das niederländische Ufer und wieder zurückfahren.

Nicht umsonst ist das Maastal die **beliebteste Region für Fahrradtouristen in Flandern!** Die **Startpunkte in den Zugangsarten sind der ideale Ausgangspunkt** für eine Fahrradtour im RivierPark Maasvallei. Es stehen immer genügend Parkplätze zur Verfügung. In den nahe gelegenen Fremdenverkehrsbüros erhältst du eine Radwanderkarte oder weitere Informationen über die Region. Nahe bei den Startpunkten gibt es außerdem immer eine Ladestation für Elektrofahräder.

Wo die Maas den Ton angibt

Genieße kilometerlangen Radfahrspaß entlang endloser Ufer mit, einigen kulturellen Highlights.

- **Strecke:** 50 km
- **Startpunkt:** Maaszentrum De Wissen
- **Du kannst die Route [hier](#) anschauen**

Radwegenetz

Dank des **ausgedehnten Radwegenetzes** kannst du deine eigene Fahrradrouten anhand der in beiden Richtungen markierten Knotenpunkte erstellen. Auf diese Weise entscheidest du selbst, in welche Richtung du fährst und wie lang die Fahrt wird. Die Radwegenetze schließen nahtlos aneinander an. Das System ist dasselbe, nur die Farbe der Schilder unterscheidet sich. In Flandern folgst du den blauen Schildern, in den Niederlanden den grünen.



Durch das schönste Dorf und das zauberhafte Maastricht

Diese grenzüberschreitende Fahrradschleife mit einigen mäßigen Steigungen führt dich an historischen Highlights vorbei, wie dem mittelalterlichen Oud-Rekem, das 2008 zum schönsten Dorf Flanderns gewählt wurde.

- **Strecke:** 66 km
- **Startpunkt:** Riemst
- **Du kannst die Route [hier](#) anschauen**

Von der weißen Stadt zur Maasland-Renaissance

Diese Route führt dich durch den nördlichen Teil des Maaslandes. Du passierst viele kulturelle und historische Sehenswürdigkeiten wie die Statue der Gebrüder Van Eyck in Maaseik, das Weingut Aldeneyck und die weiße Stadt Thorn.

- **Strecke:** 66 km
- **Startpunkt:** Maaseik
- **Du kannst die Route [hier](#) anschauen**

Internationale Maas-Fahrradroute

Los geht's - radele in 30 Etappen durch drei Länder (Frankreich, Belgien und die Niederlande). Auf 1152 Kilometern ausgeschilderter Straßen entdeckst du Dutzende von Städten, Ortschaften und Dörfern. Dank der Fähren kannst du bestimmen, auf welcher Seite des Ufers du fahren möchtest!

- **Du kannst die Route [hier](#) anschauen**



Wanderrouuten

Das Maastal ist der ideale Ort für **Entspannung und lange Wanderungen**. Auf der flämischen Seite der Maas wurden sechs **Wanderrouuten** angelegt, auf der niederländischen Seite des Flusses eine. Zusammen erstrecken sie sich über **mehr als 200 km** und führen dich an den schönsten Plätzen im RivierPark Maasvallei vorbei.

Alle Wanderwege auf der flämischen Seite des Flusses sind **durch Holzpfähle mit farbigen Symbolen ausgeschildert**, die jeweils einen der Wege bezeichnen. Wenn du einem bestimmten Symbol folgst, wanderst du eine Schleife ab und kehrst schließlich zum Ausgangspunkt zurück. Wenn du zwei oder mehr Wanderrouuten miteinander kombinieren möchtest, solltest du die Übergangspunkte im Auge behalten.

Leut - Baumwanderung

Der Park um das Schloss Vilain XIII beherbergt einige ganz besondere Baumarten. All diese einzigartigen Giganten entdeckst du bei der Baumwanderung.

- **Strecke:** 3,7 km
- **Startpunkt:** Schloss Vilain XIII
- **Du kannst die Route [hier](#) anschauen**

Aldeneik - gelbe Wanderrouute

Wandere vom charmanten Maasdorf Aldeneik zum historischen Zentrum von Maaseik. Besuche das Weingut Aldeneyck am Freitag oder Samstag, um köstliche Weine zu kosten.

- **Strecke:** 10,7 km
- **Startpunkt:** Maaseik
- **Du kannst die Route [hier](#) anschauen**

Oud-Rekem - rote Wanderrouute

In einem der authentischsten Dorfkern des Limburger Maastals schlägt das Kulturherz höher.

- **Strecke:** 15,4 km
- **Startpunkt:** Oud-Rekem
- **Du kannst die Route [hier](#) anschauen**

Stokkem - orangefarbene Wanderrouute

Diese Wanderung zeigt dir, wie schön die Natur in einem Gebiet sein kann, in dem die Maas fließt, wie sie will.

- **Strecke:** 7 km
- **Startpunkt:** Besucherzentrum De Wissen
- **Du kannst die Route [hier](#) anschauen**



Flanders
State of the Art

KOLOPHON

VERANTWORTLICHER HERAUSGEBER

Peter De Wilde, VISITFLANDERS,
Grasmarkt 61, 1000 Brüssel, Belgien

AMTLICHE HINTERLEGUNG

D/2024/5635/34

FÜR WEITERE INFORMATIONEN:

nature@visitflanders.com

www.visitflanders.com

COPYRIGHTS

Alle Rechte vorbehalten. Kein Teil dieser Veröffentlichung darf ohne vorherige schriftliche Genehmigung des Herausgebers reproduziert, in einer Datenbank oder einem Abrufsystem gespeichert oder in irgendeiner Form oder auf irgendeine Weise (elektronisch, mechanisch, durch Druck, Fotodruck, Mikrofilm oder andere Mittel) veröffentlicht werden.