



Flanders
State of the Art

Micro-aventures dans les collines du Westhoek

DÉCOUVREZ LA NATURE EN FLANDRE



Chers amis de la Flandre,

De petites aventures vous attendent dans **les collines du Westhoek**.

Le Westhoek se situe à l'extrémité de la Flandre, entre la mer du Nord et la Flandre française. Une région verdoyante pleine de champs de houblon, de vignobles et de collines vallonnées, traversée par des villages pittoresques et des villes historiques.

Autrefois théâtre de la Grande Guerre, c'est aujourd'hui un lieu de mémoire, mais aussi de détente. Les collines et leurs sommets boisés, les panoramas à perte de vue et les vastes étendues plates avec l'Yser et ses polders invitent à la découverte.

Outre sa beauté naturelle, la région a un atout surprenant: les collines ondulantes dans le sud offrent d'excellents vins. Envie de découvrir tout ce que le Westhoek a à offrir?

Laissez-vous inspirer par la suite de cet article et venez expérimenter **les plus belles micro-aventures**.

Table des matières

SITUATION ET ACCESSIBILITÉ 4

UNE JOURNÉE ENTIÈRE DE MICRO-AVENTURE DANS LES COLLINES DU WESTHOEK 6

Grimpez au plus haut
sommet de Flandre

Parcours d'obstacles à Neuve-Église

Promenade le long du Stiltepad

Visite de la « Petite Suisse »

Pique-nique de spécialités locales

DORMIR DANS LA NATURE 10

GOÛTEZ LA NATURE 11

CHECK: 3 EXPÉRIENCES À FAIRE AU MOINS UNE FOIS DANS VOTRE VIE 12

Les plus beaux points
de vue du Westhoek




Faites un tour sur
le télésiège Cordoba

Land art dans le Heuvelland

POUR CYCLISTES ET MARCHEURS 14

Itinéraires cyclables

Itinéraires pédestres




SITUATION ET ACCESSIBILITÉ

Le Heuvelland, pays vallonné du Westhoek (également appelé les Monts des Flandres) est une région pittoresque de la province de Flandre occidentale. Proche de la frontière française, il est caractérisé par ses collines ondulantes et ses prairies verdoyantes.

Prenez le train pour **Ypres** ou **Poperinge** et partez à la découverte du paysage vallonné. De là, vous pouvez emprunter les lignes de bus vers les villes voisines et les petits villages pittoresques.

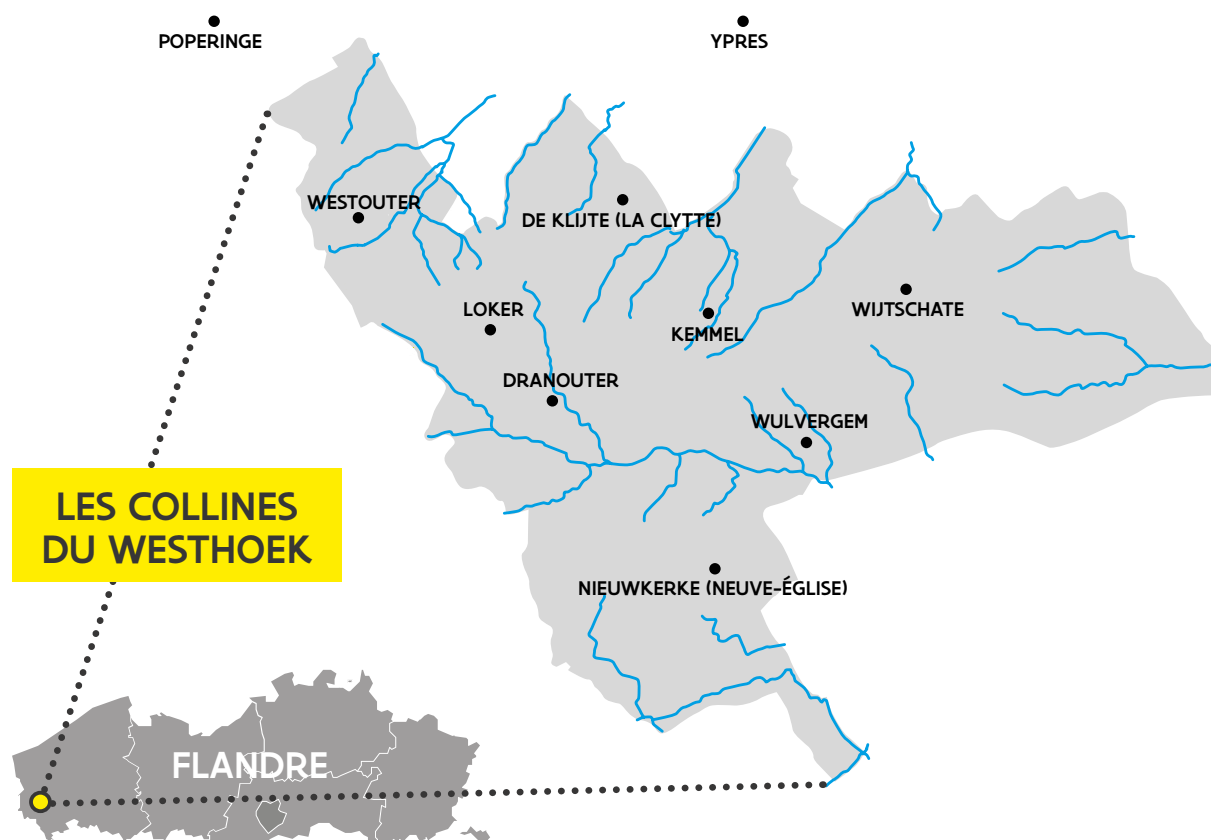

YPRES

Des centaines d'années après les événements de la guerre, Ypres est aujourd'hui bien plus qu'un monument aux morts. La plus grande ville du Westhoek est devenue un lieu animé où histoire, culture et loisirs se rencontrent. Que vous aimiez les musées, la randonnée ou le vélo, il y en a pour tous les goûts.



POPERINGE

Poperinge propose une offre variée d'activités et de curiosités. Découvrez la ville du houblon et de la bière, ou plongez dans son riche passé de la Première Guerre mondiale. Avec de vastes champs de houblon, des bières régionales de caractère, des cafés populaires conviviaux et de délicieuses spécialités culinaires, vous aurez toujours envie de revenir à Poperinge.



Heuvelland

La commune de Heuvelland se compose de huit lieux pittoresques: Dranouter, Kemmel, Loker, Nieuwkerke (Neuve-Église), Westouter, Wijtschate, Wulvergem et De Klijte (La Clytte). La région est surtout connue pour ses collines, comme le Mont Kemmel (Kemmelberg) (154 m), le Rodeberg (129 m) et le Mont noir (Zwarteberg) (138 m). Depuis ces sommets, vous pouvez profiter d'une vue magnifique:

De Klijte — (La Clytte)

Explorez la réserve naturelle la «Petite Suisse»: une véritable perle cachée avec sa vallée de ruisseaux profonde, idéale pour des promenades tranquilles.

Découvrez tous les itinéraires pédestres et cyclables



© Jan D'hont Heijé

— Dranouter

Connue à l'internationale pour son festival de musique annuel, ainsi que pour le rôle central que joue la musique dans la vie du village.

Découvrez tous les itinéraires pédestres et cyclables



© Westtoer

— Kemmel

Profitez de la vue magnifique depuis le Mont Kemmel et découvrez la place du marché animée avec ses cafés accueillants.

Découvrez tous les itinéraires pédestres et cyclables



© Berlisme Westhoek

— Loker

Connue pour son église aux quatre tourelles pointues: la plus photographiée du Westhoek.

Découvrez tous les itinéraires pédestres et cyclables



© Berlisme Westhoek

Nieuwkerke — (Neuve-Église)

Un village au passé riche, de l'industrie du textile à la Furie iconoclaste, avec de beaux panoramas sur la vallée de la Lys.

Découvrez tous les itinéraires pédestres et cyclables



© Thierry Caignie

— Westouter

Voyagez en téléphérique entre le Rodeberg et le Zwarteberg et profitez de vues à couper le souffle sur le Westhoek et la France.

Découvrez tous les itinéraires pédestres et cyclables



© West-Vlaanderen

— Wijtschate

Village pittoresque dans lequel la Première Guerre mondiale a laissé des traces: visitez la «Pool of Peace» et les tranchées restaurées de Bayernwald.

Découvrez tous les itinéraires pédestres et cyclables



© Jan D'hont Heijé

— Wulvergem

Le plus petit village du Heuvelland, à la riche histoire et au charme champêtre.

Découvrez tous les itinéraires pédestres et cyclables



© Berlisme Westhoek

Une journée entière de micro-aventure dans les collines du Westhoek

Des aventures sur les sommets aux vallées paisibles, les collines du Westhoek vous invitent à une expérience inoubliable. Grimpez le plus haut sommet de Flandre, perdez-vous dans la «Petite Suisse» ou relevez le défi d'un parcours d'obstacles passionnant. Et pensez à prendre une pause bien méritée avec un panier pique-nique rempli de gourmandises locales, tout en admirant le paysage vallonné. Que vous soyez à la recherche d'aventure, de détente ou d'histoire, il y en a pour tous les goûts. Ça vous donne envie?



— Itinéraire du Mont Kemmel

Promenez-vous aux environs du **Mont Kemmel**. Le paysage y est très **vallonné** et offre des **panoramas à perte de vue**. Démarrez au centre du village de Kemmel (Heuvelland), depuis le centre de visiteurs «Het Heuvelland» et promenez-vous via le Willebeek en direction du Domaine De Chalet et du domaine communal De Warande. Le long des **chemins de campagne** et des **vignobles**, poursuivez votre route vers le Monteberg (131 m). Le chemin monte ensuite en pente raide jusqu'au sommet du Mont Kemmel. En haut, vous serez récompensé par un **panorama unique**. Sur le chemin du retour, marchez le long des pentes boisées de la crête.

Découvrez l'itinéraire [ici](#)



© Eddy Dolphien



Grimpez au plus haut — sommet de Flandre

Prêt à relever un défi? Venez faire l'ascension du Mont Kemmel, le plus haut sommet de Flandre. Enfilez vos chaussures de randonnée et explorez les environs vallonnés. Flânez le long des sentiers historiques, à travers les forêts et les vignobles. Au sommet de la montagne, vous serez récompensé par une vue panoramique magnifique.

Conseil

Chaque printemps, d'avril à mai, les collines autour du Mont Kemmel revêtent un joli manteau violet en raison de la floraison des jacinthes sauvages. Une expérience à ne pas manquer!

Parcours d'obstacles — à Neuve-Église

Le parcours d'aventure de Neuve-Église vous mènera le long d'une ancienne route de tram, transformée en aire de jeux pour petits et grands. Grimpez, escaladez et tenez-vous en équilibre au-dessus de divers obstacles. Un mur d'escalade, des poteaux et même un obstacle avec des pattes d'éléphant vous attendent!

Vous trouverez toutes les informations [ici](#)

Promenade le long — du Stiltepad

Vous êtes à la recherche d'une expérience plus sportive, mais calme? Enfilez vos chaussures et partez à la découverte du Stiltepad de Westouter! Ce sentier de 13 km fait partie du réseau de randonnées Heuvelland et vous emmène à travers des paysages surprenants. Des caillebotis aux passerelles, le sentier offre un soupçon d'aventure, tout en offrant la tranquillité de la nature environnante. En chemin, vous longerez les collines boisées du Zwarte Berg, Rode Berg, Baneberg et Vidaigneberg, et vous profiterez de magnifiques panoramas sur cinq sites naturels.

© Bjorn Sneltders



POÉSIE EN COURS DE ROUTE

Le long du sentier, vous trouverez des espaces de repos dédiés avec des hamacs, des chaises longues et des bancs. Parfait pour s'arrêter un instant et profiter de la vue. Pendant que vous vous détendez, profitez-en pour lire des haïkus du poète et spécialiste de la région Geert de Kockere.

Pique-nique de — spécialités locales

Comment dire non à un délicieux panier de pique-nique au soleil? Dans le Westhoek, vous trouverez de nombreuses options pour profiter d'une collation et d'un rafraîchissement au milieu de la nature. Des endroits tranquilles au bord de l'eau aux lieux aventureux en pleine nature... les vacances ne peuvent pas être plus belles. C'est pour cette raison que Toerisme Westhoek a dressé une liste des plus beaux sites de pique-nique.

Curieux? Retrouvez [ici](#) toutes les informations concernant le pique-nique dans le Westhoek.

Visite de la — « Petite Suisse »

« [La Petite Suisse](#) » est un site pittoresque, reconnu comme réserve naturelle. Une table de pique-nique peut y accueillir environ 20 personnes.

LIEU LES COCONS

Les cocons se trouvent sur le flanc du Scherpenberg, à côté de la vallée de la « Petite Suisse ». Cette installation artistique fait référence aux cocons dans lesquels évoluent les papillons avant de partir découvrir le monde. Cette chaise longue pour deux vous invite à profiter des panoramas avec vue sur la France.





Dormir dans la nature

Des premiers rayons de soleil qui glissent dans les feuilles au chant des oiseaux saluant la journée qui commence, il n'y a rien de plus apaisant que de se réveiller au cœur de la nature. Dans la région vallonnée du Westhoek, vous trouverez de nombreux lieux d'hébergement originaux pour rêver. Nous vous donnons quelques idées de lieux à découvrir:

De Douvevallei (Westouter)

- Stiltehoeve
- Pods en bois de cèdre
- Profitez de l'étang de baignade et du sauna baril au bois
- Partez à la découverte des vins à travers le vignoble écologique

De Nachtegaal (Westouter)

- Camping dans des caravanes vintage
- Situé sur le Rodeberg
- Faites un voyage dans le temps pour revenir à un mode de vie plus simple et moins agité

Huis Octaaf (Heuvelland)

- Situé au sommet du Rodeberg
- Vue imprenable unique sur la région
- Maison de vacances insolite avec un clin d'œil nostalgique aux années 50

Ecochique (Westouter)

- Camping glamour
- Piscine en saison
- Living dome chauffé atmosphérique
- La liberté du camping avec le confort d'un hôtel de luxe
- Parfait pour les familles

B&B De Zavelaar (De Klijte)

- Stiltelogies
- Entre les villages de Klijte et Kemmel
- Dans les champs derrière le Mont Kemmel
- Découvrez la nature avec un alpagas
- Plusieurs options de bien-être à proximité

Kalut (Dranouter)

- Maison de vacances
- Magnifiques panoramas sur les collines de Flandre occidentale

B&B In 't Stille Weg (Kemmel)

- Vue sur le Mont Kemmel
- Ambiance accueillante et chaleureuse

Akkernest (Westouter)

- Maison de vacances
- Séjour de groupe spacieux en pleine nature
- Label d'accessibilité A



B&B Noordhoekstje (Neuve-Église)

- Partie d'une habitation rurale
- Vue sur les collines de Flandre occidentale et du nord de la France
- Label écologique Green Key



The Green Key

Baneberg (Westouter)

- Maison de vacances
- Situé sur le flanc sud du Baneberg (140 m)
- Lieu de séjour idéal
- Profitez en toute tranquillité

Fika Stuga (Kemmel)

- Maison de vacances
- Au milieu de la nature
- Stuga d'inspiration scandinave
- Profitez du calme et de la tranquillité

B&B 't Wolvennest (Neuve-Église)

- Ferme de séjour charmante et paisible
- Ferme carrée

GOÛTEZ LA NATURE

Goûtez les différentes saveurs que la nature a à offrir dans le Westhoek. Nous avons établi cette liste pour vous donner un peu d'inspiration:

Découverte du vin — dans le Westhoek

Entre les collines ondulantes du Westhoek, vous trouverez des vignobles qui semblent tout droit sortis de Provence. Promenez-vous le long des terrasses viticoles, dégustez les vins locaux et profitez de magnifiques panoramas. Curieux? Visitez (parfois sur rendez-vous) l'un des vignobles suivants:

- Koudekot | Dranouter
- Établissement vinicole Monteberg | Dranouter
- Domaine viticole Entre-Deux-Monts | Westouter
- Établissement vinicole d'Hellekapelle | Loker
- Domaine viticole Heerlyckheyt Roonen Berg | Westouter
- Domaine viticole Ravenstein | Wervik
- Domaine viticole Cense de l'Alouette | Neuve-Église

Ou découvrez [ici](#) d'autres domaines viticoles.

PORTES OUVERTES DES VIGNOBLES

Lors des Open Wijngaardfeesten, le premier week-end de juillet, les vignerons vous invitent à découvrir leur domaine. Le concept est simple: vous achetez un verre de vin sur le premier domaine que vous visitez. Ensuite, vous ne payez plus que pour votre dégustation, vous emportez simplement votre verre avec vous! Vous trouverez de plus amples informations [ici](#).

BRASSEZ ET GOÛTEZ!

Visitez le Sfeercafé De Moare sur le flanc sud du Mont Kemmel. Dégustez des bières brassées artisanales tout en profitant d'une vue magnifique depuis la terrasse. Ou brassez votre propre bière avec vos amis chez le brasseur De Keukenbrouwerij à Loker.

Conseil

Suivez l'itinéraire EDM gratuit et partez à la découverte des vignobles de l'Entre-Deux-Monts. Un peu plus sportif? Dégustez le vin lors du Wine Trail Heuvelland Entre Deux Monts.

CHECK: 3 expériences à faire au moins une fois dans votre vie

Des vues à couper le souffle aux installations artistiques uniques dans la nature, le Westhoek a tout pour plaire. Survolez les vignobles à bord du téléphérique Cordoba, flânez le long de petits sentiers cachés ou atteignez de nouvelles hauteurs.

Découvrez nos expériences à faire au moins une fois dans votre vie, cochez-les une à une sur votre liste et créez vos propres souvenirs inoubliables.

Les plus beaux points — de vue du Westhoek

De nouveaux points de vue ont été créés dans le cadre du projet « Horizon 2025 ». On les retrouve dans toute la Flandre occidentale, mais la plupart se trouvent dans le Westhoek. Les points de vue sont répartis le long du réseau cyclable, accessibles gratuitement et facilement.

Découvrez le paysage du Westhoek depuis l'un des nombreux points de vue:

TOUR SAINT-NICOLAS (FURNES)

Au sommet de la tour, profitez d'une magnifique vue panoramique à 360°. La mer, les collines de Flandre occidentale, la tour de l'Yser à Dixmude, l'Europacentrum d'Ostende,...

ÉGLISE SAINT-NICOLAS (MESSINES)

Une fois que vous atteignez le sommet de la tour, vous longerez le carillon de la paix avec ses 58 cloches. Une fois au-dessus, vous profiterez d'une belle vue panoramique.

ÉGLISE NOTRE-DAME (ZONNEBEKE)

Profitez d'une vue panoramique à 40 m d'altitude. Dans les étages intermédiaires, vous pourrez admirer une exposition avec des informations sur l'histoire de Zonnebeke.

CLOCHER (LAMPERNISSE)

Beklim de 126 treden en geniet van een adembenemend uitzicht.



BELVÉDÈRE (KEMMEL)

La vue depuis la tour de Belvédère est époustouflante: vous êtes à 170 mètres d'altitude!

TOUR DE MALTAGE ST-JORIS (POPERINGE)

Depuis la tour de maltage, vous avez une vue magnifique sur le village de Reningelst, la vallée du Grand Ruisseau et la crête de Flandre occidentale.

MOULIN DE LA PAIX (HOUTHULST)

Le Vredesmolen (Moulin de la Paix) était un point d'observation important pendant la Première Guerre mondiale. La tour est librement accessible et offre une vue panoramique à 360 degrés.

TERRASSE PANORAMIQUE DRANOUTER

Terrasse panoramique sur le toit avec vue à 360° et vue sur la prairie du Festival Dranouter et les collines qui caractérisent le magnifique Heuvelland.



Faites un tour sur — le télésiège Cordoba

Découvrez les collines du point de vue des oiseaux! Le téléphérique Cordoba, une attraction emblématique du Westhoek, vous emmène dans un voyage inoubliable au-dessus des collines et des vignobles. Profitez de la vue à couper le souffle et plongez au cœur des Alpes. Par temps clair, vous pouvez même voir la côte flamande et la tour de l'Yser. Une expérience unique pour petits et grands!

Plus d'infos [ici](#)

— Land art dans le Heuvelland

Découvrez des lieux de repos uniques dans le Westhoek! Entre les collines, vous trouverez de nombreux lieux de repos où vous pourrez faire une pause et profiter de la nature.

Près du Parc irlandais de la paix se trouve « Het Nest ». « Het Nest » est situé au-dessus des champs et offre une belle vue sur le paysage ouvert. Vous pourrez y profiter d'une agréable pause grâce aux grands bancs de pique-nique et à une chaise longue pour deux.

HET NEST @ Messines



© Bion Sneliders

Les cocons se trouvent sur le flanc du Scherpenberg, à côté de la vallée de la « Petite Suisse ». Cette installation artistique fait référence aux cocons dans lesquels évoluent les papillons avant de partir découvrir le monde. La chaise longue pour deux vous invite à profiter des panoramas.

DE COCONS @ Loker



© Bion Sneliders

La vue magnifique sur le paysage est le point fort de cette installation. La ligne d'horizon est renforcée par cette structure organique. L'œuvre d'art est entièrement faite de branches de saule vivant qui sont tressées ensemble pour former une forme naturelle. Dans les années à venir, l'œuvre d'art se développera et prendra une nouvelle forme. Le mouvement ondulé représente les émotions et fait écho aux sentiments pendant la période turbulente de la guerre.

COURBES DES ÉMOTIONS @ Wijtschate



© Jan Dhondt Arelje

POUR LES MARCHEURS ET LES RANDONNEURS: SUR LA ROUTE DANS LES COLLINES DU WESTHOEK



La meilleure façon de découvrir le Westhoek? À pied ou à vélo. Remplissez vos poumons d'air frais et découvrez en chemin les plus beaux endroits ainsi que des panoramas spectaculaires. Pour vous aider à choisir, nous vous proposons de chouettes itinéraires cyclables et pédestres.



Itinéraires cyclables

Gand-Wevelgem

Parcourez les principales traversées de la classique cycliste « Gand-Wevelgem ». Au programme: 3 tristement célèbre plugstreets et 7 ascensions fortes. Vous terminerez par une double ascension du Mont Kemmel.

- **Distance:** 84 km
- **Point de départ:** Mesen, Heuvelland ou Ypres
- **Voir l'itinéraire [ici](#)**

Véloroute Heuvelland Vintage

La véloroute Vintage Heuvelland vous emmène à travers une douzaine de domaines viticoles et vous permet de profiter du paysage magnifique.

- **Distance:** 37,7 km
- **Point de départ:** Kemmel (Heuvelland)
- **Voir l'itinéraire [ici](#)**

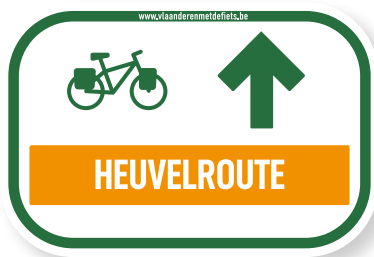
Véloroute du Heuvelland

Pédalez le long des collines, entre vignes et villages historiques. Profitez de vues à couper le souffle et découvrez les traces laissées par la Première Guerre mondiale.

- **Distance:** 52,4 km
- **Point de départ:** Heuvelland
- **Voir l'itinéraire [ici](#)**

Point d'accueil vélo **De Gaper « Homeland** **of Cycling »**

Démarrez votre randonnée sportive au point d'accueil vélo de Kemmel et préparez-vous à l'ascension. Vous pouvez utiliser les casiers, les douches et les box à vélos sécurisés.




Véloroutes iconiques

Les véloroutes iconiques sont des **itinéraires de longue distance** qui sillonnent toute la Flandre et rejoignent d'autres pays comme les Pays-Bas et la France. De longues distances, donc idéal pour des vacances à vélo de plusieurs jours. Chaque itinéraire relie les plus beaux paysages de Flandre par des voies cyclables attrayantes autour d'un thème central.

L'étape la plus difficile de ce parcours longue distance est la **Route Vallonnée**. L'itinéraire traverse la Flandre d'ouest en est. Le trajet commence à Poperinge, en Flandre occidentale, traverse les Ardennes flamandes et se termine à Homburg.

Le Flandrien Challenge

Affrontez les ascensions emblématiques de Flandre avec le Flandrien Challenge. Le défi: les cyclistes doivent achever 59 segments STRAVA sur les routes flamandes en 72 heures. C'est un défi qui devrait figurer sur la « bucket list » de tout amateur de cyclisme!



© Jan De Raedt Atelje



Itinéraires pédestres

Itinéraire du Mont Kemmel

Promenez-vous dans les environs du Mont Kemmel. Le paysage y est très vallonné et offre des panoramas à perte de vue. Au sommet, un panorama unique vous attend.

- **Distance:** 9,1 km
- **Point de départ:** Heuvelland
- **Voir l'itinéraire [ici](#)**

Itinéraire pédestre des Gueuzes

Ce sentier de randonnée explore les environs vallonnés à l'ouest de Neuve-Église. Il offre de vastes panoramas sur la vallée de la Lys et sur les collines du Katsberg et du Kemmelberg.

- **Distance:** 9,1 km
- **Point de départ:** Heuvelland
- **Voir l'itinéraire [ici](#)**

Cratères et Promenade des Mines

Sur des sentiers de terre, vous vous promenez entre prairies et champs jusqu'à des lieux historiques. En chemin, vous profiterez de magnifiques panoramas sur le Mont Kemmel et sur la ville d'Ypres.

- **Distance:** 7,1 km
- **Point de départ:** Heuvelland
- **Voir l'itinéraire [ici](#)**

Deux sentiers de randonnée

Dans les collines, rien n'est plat, alors préparez-vous à l'aventure! Le sentier des Deux Montagnes vous emmène le long du Sulferberg et du Rodeberg, avec de magnifiques vues et une descente à travers le Hellegat boisé.

- **Distance:** 7,3 km
- **Point de départ:** Heuvelland
- **Voir l'itinéraire [ici](#)**

Conseil
Découvrez les plus beaux paysages et espaces naturels du Westhoek grâce aux **7 réseaux de randonnées!**



Flanders
State of the Art

COLOPHON

EDITEUR RESPONSABLE

Peter De Wilde, VISITFLANDERS,
Rue du Marché aux Herbes 61
1000 Bruxelles, Belgique

DÉPOT LÉGAL

D/2025/5635/16

PLUS D'INFORMATIONS

nature@visitflanders.com
www.visitflanders.com

COPYRIGHTS

Tous les droits sont réservés. Sous réserve des exceptions expressément prévues par la loi, rien de cette publication ne peut être reproduit, enregistré dans un fichier automatisé ou rendu public de quelque manière que ce soit sans l'autorisation écrite préalable de l'éditeur.