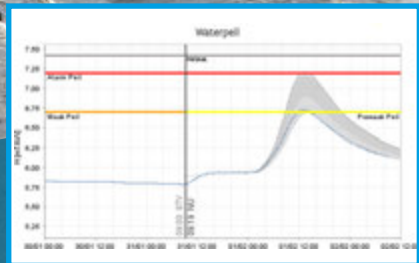
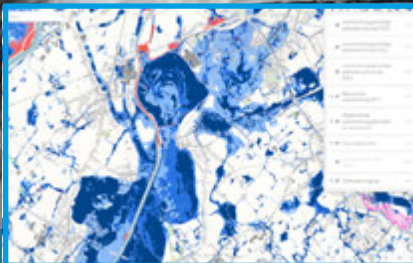




Vlaanderen
is water



WATERINFO.VLAANDEREN.BE

De waterstanden in jouw buurt?

Gegevens over overstromingen, droogte, neerslag of getijden?

Waterinfo toont je live de actuele waterstanden, metingen, voorspellingen en waarschuwingen. Waterinfo biedt je ook nog een pak data en online waterdiensten aan.

WATERINFO IN ÉÉN OOGOPSLAG

Vier statussen tonen je onmiddellijk hoe ernstig de situatie is.

NORMAAL

Geen probleem.
Alles is normaal.

PRE-WAAK

Let op: **eerste
aanwijzingen**
van mogelijke
impact.

WAAK

De situatie
wordt ernstiger.
**Verhoogde
waakzaamheid**
is nodig.

ALARM

Er is een
ernstig risico.
**Actie of
onmiddellijke
aandacht is
vereist.**

Voor **vier thema's**:



Overstroming

Actuele waterstanden en debieten, voorspellingen (+48u, +10 dagen) en toestand wachtbekkens en overstromingsgebieden.



Droogte

Actuele toestand en voorspelling (+10 dagen).



Getij

Actuele getijden en voorspelling (+48u, + 10 dagen).



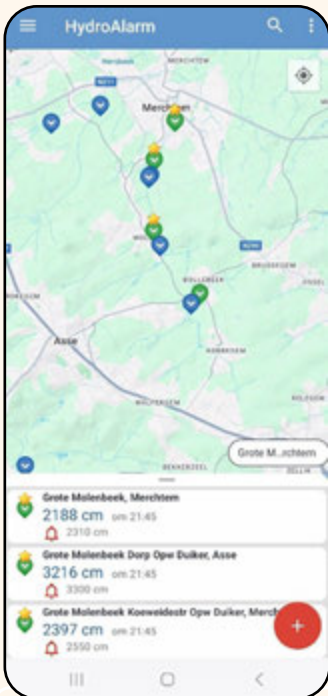
Neerslag

Gemeten neerslag en voorspelling (+48u).

VOLG DE WATERINFOBERICHTEN

In de nieuwsberichten lees je de meest recente bespreking en voorspelling van onze waterexperten:

- » Voor **overstromingen** zijn verschillende drempelpeilen ingesteld. Als het waakpeil van een waterloop (oranje) wordt bereikt, kunnen er niet-kritieke overstromingen (bv. weiland) optreden. Bij het alarmpeil (rood) komen woningen in gevaar.
- » Voor **droogte** hanteert Waterinfo de status en het beheerniveau van opdehoogteevandedroogte.be
- » Voor **neerslag** volgt Waterinfo de waarschuwingen van het KMI.



STEL ZELF WAARSCHUWINGEN IN



De HydroAlarm app waarschuwt je wanneer de door jou gekozen waterpeilen worden overschreden. Zo word je nooit meer verrast door hoogwater.

Download de app via earlyfloodalert.com.

